

Περιεχόμενα

1. ΕΙΣΑΓΩΓΗ	2
1.1. ΓΕΝΙΚΑ	2
2. ΚΡΙΤΗΡΙΑ ΑΝΑΔΙΑΜΟΡΦΩΣΗΣ ΔΙΚΤΥΟΥ ΠΑΡΑΚΟΛΟΥΘΗΣΗΣ ΥΔΑΤΩΝ ΚΟΛΥΜΒΗΣΗΣ	4
3. ΠΕΡΙΓΡΑΦΗ ΥΦΙΣΤΑΜΕΝΟΥ ΔΙΚΤΥΟΥ ΠΑΡΑΚΟΛΟΥΘΗΣΗΣ ΥΔΑΤΩΝ ΚΟΛΥΜΒΗΣΗΣ ΣΤΗΝ ΠΕΡΙΦΕΡΕΙΑ ΑΤΤΙΚΗΣ	6
4. ΠΡΟΤΕΙΝΟΜΕΝΟ ΔΙΚΤΥΟ ΠΑΡΑΚΟΛΟΥΘΗΣΗΣ ΥΔΑΤΩΝ ΤΗΣ ΠΕΡΙΦΕΡΕΙΑΣ ΑΤΤΙΚΗΣ	20
4.1 ΕΙΣΑΓΩΓΗ.....	20
4.2 ΑΚΤΕΣ ΜΕ ΕΝΑ ΣΗΜΕΙΟ ΔΕΙΓΜΑΤΟΛΗΨΙΑΣ	26
4.3 ΑΚΤΕΣ ΜΕ ΠΕΡΙΣΣΟΤΕΡΑ ΣΗΜΕΙΑ ΔΕΙΓΜΑΤΟΛΗΨΙΑΣ.....	33
4.3.1 ΣΥΓΧΩΝΕΥΣΗ ΣΗΜΕΙΩΝ ΑΝΑ ΑΚΤΗ	33
4.3.2 ΔΙΑΧΩΡΙΣΜΟΣ ΑΚΤΩΝ	43
5. ΠΡΟΤΕΙΝΟΜΕΝΕΣ ΑΚΤΕΣ ΠΡΟΣ ΑΠΕΝΤΑΞΗ ΛΟΓΩ ΑΛΛΑΓΗΣ ΧΡΗΣΗΣ	46
6. ΠΑΡΑΡΤΗΜΑ Α (Δελτία παρουσίασης των αλλαγών για κάθε ακτή)	48

1. ΕΙΣΑΓΩΓΗ

1.1. ΓΕΝΙΚΑ

Με την υπ' αριθ. ΚΥΑ Η.Π. 8600/416/Ε103/23-2-2009 «Ποιότητα και μέτρα διαχείρισης των υδάτων κολύμβησης, σε συμμόρφωση με τις διατάξεις της οδηγίας 2006/7/ΕΚ «σχετικά με την διαχείριση της ποιότητας των υδάτων κολύμβησης και την κατάργηση της οδηγίας 76/160/ΕΟΚ», του Ευρωπαϊκού Κοινοβουλίου και του Συμβουλίου της 15ης Φεβρουαρίου 2006», καθορίζεται το θεσμικό πλαίσιο σχετικά με την ποιότητα και τα μέτρα διαχείρισης των υδάτων κολύμβησης σε συμμόρφωση με την Οδηγία 2006/7/ΕΚ του Ευρωπαϊκού Κοινοβουλίου και του Συμβουλίου της 15ης Φεβρουαρίου 2006 «σχετικά με τη διαχείριση της ποιότητας των υδάτων κολύμβησης και την κατάργηση της οδηγίας 76/160/ΕΟΚ». Δεδομένου ότι, κατά την πρώτη εφαρμογή της υπ' αριθμ. οικ. 100172/27-4-2012 εγκυκλίου περί της διαδικασίας αναθεώρησης του δικτύου παρακολούθησης της ποιότητας των υδάτων κολύμβησης το έτος 2012, υποβλήθηκε από τους ενδιαφερόμενους φορείς σημαντικός αριθμός εκπρόθεσμων αιτημάτων προσθήκης και αφαίρεσης ακτών, η Ειδική Γραμματεία Υδάτων του ΥΠΕΚΑ προέβη στην έκδοση νέας εγκυκλίου (Εγκύκλιος με αριθ. πρωτ. 190856/01-08-2013 «Διαδικασία αναθεώρησης του δικτύου παρακολούθησης της ποιότητας των υδάτων κολύμβησης»), για την εκ νέου αναθεώρηση του δικτύου παρακολούθησης της ποιότητας των υδάτων κολύμβησης. Το πρόγραμμα παρακολούθησης των υδάτων κολύμβησης για την περίοδο 2013-2015 έχει δρομολογηθεί από το 2013, με πρόβλεψη για αναθεώρηση του δικτύου παρακολούθησης το έτος 2014.

Η βασική αρχή της αναδιαμόρφωσης του μητρώου των κολυμβητικών ακτών είναι η αντιστοίχιση ενός σημείου παρακολούθησης σε κάθε ακτή, ενώ στη διαδικασία αυτή λήφθηκαν υπόψη οι υποδείξεις και τα αιτήματα των Δ/σεων Υδάτων σε εφαρμογή της Εγκυκλίου Αριθμ. πρωτ. οικ. 190856/2013 καθώς και οι απεντάξεις ακτών που αναφέρονται στο με Α.Π. 100438/22-10-2012 Έγγραφο της ΕΓΥ του ΥΠΕΚΑ και συγκεκριμένα:

1. Το με αριθ. πρωτ. 2563/11-10-2013 έγγραφο της Δ/σης Υδάτων Κρήτης της Αποκεντρωμένης Διοίκησης Κρήτης (αρ. πρωτ. ΕΓΥ 191300/16-10-2013).
2. Το με αριθ. πρωτ. 56939/1956/11-10-2013 έγγραφο της Δ/σης Υδάτων Βορείου Αιγαίου της Αποκεντρωμένης Διοίκησης Αιγαίου (αρ. πρωτ. ΕΓΥ 191279/14-10-2013).
3. Το με αριθ. πρωτ. 76060/23-10-2013 έγγραφο της Δ/σης Υδάτων Κεντρικής Μακεδονίας της Αποκεντρωμένης Διοίκησης Μακεδονίας- Θράκης (αρ. πρωτ. ΕΓΥ 191350/23-10-2013).
4. Το με αριθ. πρωτ. 63723/2304/22-10-2013 έγγραφο της Δ/σης Υδάτων Πελοποννήσου της Αποκεντρωμένης Διοίκησης Πελ/σου, Δ. Ελλάδας & Ιονίου (αρ. πρωτ. ΕΓΥ 191363/24-10-2013).
5. Το με αριθ. πρωτ. 52108/10845/25-09-2013 έγγραφο της Δ/σης Υδάτων Νοτίου Αιγαίου της Αποκεντρωμένης Διοίκησης Αιγαίου (αρ. πρωτ. ΕΓΥ 191258/10-10-2013).

6. Το με αριθ. πρωτ. 132157/4144/1-11-2013 έγγραφο της Δ/σης Υδάτων Δυτικής Ελλάδας της Αποκεντρωμένης Διοίκηση Πελο/σου, Δ. Ελλάδας & Ιονίου (αρ. πρωτ. ΕΓΥ 191418/4-11-2013).
7. Τα σχέδια απόφασης με αριθ. πρωτ. 2042/207121/29-10-2013 της Διεύθυνσης Υδάτων Στερεάς Ελλάδας που αφορούν το ΥΔ Ανατολικής Στερεάς Ελλάδας και το ΥΔ Δυτικής Στερεάς Ελλάδας (αρ. πρωτ. ΕΓΥ 191421/5-11-2013).

2. ΚΡΙΤΗΡΙΑ ΑΝΑΔΙΑΜΟΡΦΩΣΗΣ ΔΙΚΤΥΟΥ ΠΑΡΑΚΟΛΟΥΘΗΣΗΣ ΥΔΑΤΩΝ ΚΟΛΥΜΒΗΣΗΣ

Η βασική αρχή της αναδιαμόρφωσης του μητρώου των κολυμβητικών ακτών είναι η αντιστοίχιση ενός και μόνο αντιπροσωπευτικού σημείου παρακολούθησης σε κάθε ακτή κολύμβησης, όπως ορίζεται από την *Οδηγία 2006/7/EC*. Σύμφωνα με την αρχή αυτή, μια ακτή που παρακολουθείται σε περισσότερα του ενός σημεία δειγματοληψίας θα πρέπει να παρακολουθείται στο πλέον αντιπροσωπευτικό σημείο. Σε περιπτώσεις ακτών μεγάλου μήκους που εμφανίζουν ποικίλες και με αυξημένες πιέσεις ρύπανσης κατά μήκος τους οι οποίες να δικαιολογούν την ανάγκη ύπαρξης περισσότερων του ενός σημείων παρακολούθησης έγινε η παραδοχή κατ' αρχήν να διατηρούνται τα περισσότερα του ενός αντιπροσωπευτικά σημεία δειγματοληψίας - παρακολούθησης με την ταυτόχρονη δημιουργία χωριστών ακτών (δημιουργία δύο ανεξάρτητων πολυγώνων - ακτών).

Επιπρόσθετα, στο πλαίσιο της διαδικασίας αναδιαμόρφωσης του δικτύου παρακολούθησης, τα σημεία δειγματοληψίας μετατοπίστηκαν σε πιο αντιπροσωπευτική θέση εντός της παρακολουθούμενης ακτής, διατηρώντας την ιστορικότητά τους. Η επιλογή της θέσης του σημείου, αλλά και γενικότερα της παρακολούθησης μιας ακτής, έγινε με βάση τα άρθρα 1 και 3 της Οδηγίας, ήτοι:

1. Το σημείο δειγματοληψίας να βρίσκεται στον τόπο των υδάτων κολύμβησης όπου αναμένεται:
 - A) το μεγαλύτερο πλήθος λουομένων, ή
 - B) ο μεγαλύτερος κίνδυνος ρύπανσης σύμφωνα με την ταυτότητα των υδάτων κολύμβησης και
2. Όπου η αρμόδια αρχή αναμένει ότι θα κολυμπά μεγάλος αριθμός ατόμων και όπου δεν έχει επιβάλει μόνιμη απαγόρευση της κολύμβησης ή δεν έχει εκδώσει μόνιμη σύσταση κατά της κολύμβησης.

Η λεκτική περιγραφή των σημείων παρακολούθησης προτείνεται να έχει πλέον γεωγραφικό χαρακτήρα (π.χ. *100 μ. από το ΒΔ άκρο της ακτής*). Σε περίπτωση που υπάρχει κάποιο ιδιαίτερο χαρακτηριστικό γνώρισμα στο σημείο είναι δυνατή, συμπληρωματικά της γεωγραφικής περιγραφής, να γίνεται και περιγραφή βάσει του χαρακτηριστικού γνωρίσματος. Είναι πάντως σκόπιμο να αποφεύγονται παροδικά ή μεταβλητά χαρακτηριστικά (όπως π.χ. ονομασίες παρακείμενων σημείων αναφοράς, επιχειρήσεων κ.λπ.). Ως άκρα ακτής νοούνται τα όρια την κολυμβητικής περιοχής όπως αυτή αποτυπώνεται στο αντίστοιχο πολύγωνο της ακτής.

Κατά τη διάρκεια της κολυμβητικής περιόδου του 2013, και σε συνεργασία με τους αναδόχους των αντίστοιχων συμβάσεων παρακολούθησης σε κάθε Περιφέρεια (εργαστήρια, δειγματολήπτες), έγινε επανέλεγχος της ορθότητας των συντεταγμένων των σημείων δειγματοληψίας. Διαπιστώθηκαν ορισμένες αποκλίσεις στις συντεταγμένες των σημείων όπως αυτά αποτυπώνονται στη βάση δεδομένων που τηρεί η ΕΓΥ σε σχέση με τη λεκτική περιγραφή και τη θέση δειγματοληψίας στην πράξη. Διαπιστώθηκαν και ελάχιστες

περιπτώσεις όπου οι συντεταγμένες αναφέρονταν σε διαφορετική ακτή. Τα αποτελέσματα του ελέγχου αυτού αξιολογήθηκαν και ενσωματώθηκαν στην παρούσα αναδιαμόρφωση του δικτύου παρακολούθησης.

Με βάση τα στοιχεία που συλλέχθηκαν το 2011 από τις ομάδες επιτόπιων επισκέψεων και την ομάδα σύνταξης του Μητρώου Ταυτοτήτων ακτών κολύμβησης, όπως αυτά αποτυπώθηκαν στην Οριστική Έκθεση υποβολής του Μητρώου, διαπιστώθηκε η ύπαρξη ακτών στις οποίες η κολύμβηση δεν αποτελεί την επικρατέστερη χρήση των υδάτων.

Τα στοιχεία που συλλέχθηκαν και αξιολογήθηκαν για τις ακτές συνοπτικά ήταν:

1. Καταγραφή χρήσεων στην ακτή ή τη θαλάσσια περιοχή που δεν συνάδουν με τον κολυμβητικό χαρακτήρα των υδάτων (Αλιευτικά καταφύγια, Βιομηχανικές περιοχές, Ιχθυοκαλλιέργειες, Καρνάγια, Δρόμοι κ.λπ.).
2. Οπτική παρατήρηση περιορισμένης ή και καθόλου χρήσης των υδάτων για κολύμβηση κατά τη διάρκεια της κολυμβητικής περιόδου όταν θα έπρεπε να αναμένεται αιχμή (Σαββατοκύριακα, ημέρες αργίας, μέσα Αυγούστου) και σε ώρες αιχμής μεταξύ (11:00πμ και 3:00 μμ), που τεκμηριώνεται από το αντίστοιχο φωτογραφικό υλικό.
3. Αποδείξεις ότι δεν υφίστανται ή έχουν εγκαταλειφθεί υποδομές που προάγουν τον κολυμβητικό χαρακτήρα μιας ακτής, όπως ομπρέλες, ξαπλώστρες, αποδυτήρια, ντους κ.λπ.
4. Παρατηρήσεις και υποδείξεις τοπικών φορέων ή και απλών πολιτών που να επιβεβαιώνουν τη μη χρήση της ακτής για κολύμβηση.
5. Εντοπισμός πινακίδων ή αποφάσεων που απαγορεύουν την κολύμβηση.

5

Επιπλέον, κατά τη διάρκεια της κολυμβητικής περιόδου του 2013 και μέσα από την νεοεισαχθείσα διαδικασία της ηλεκτρονικής καταχώρησης των αποτελεσμάτων από τους αναδόχους των συμβάσεων παρακολούθησης της ποιότητας των κολυμβητικών υδάτων, συλλέχθηκαν επιπλέον πληροφορίες για τις ακτές.

Όλα τα ανωτέρω χρησιμοποιήθηκαν στη διαδικασία της αναδιαμόρφωσης του δικτύου παρακολούθησης.

Τέλος, για τα όρια των πολυγώνων των κολυμβητικών ακτών συστήνεται με την παρούσα, η αλλαγή τους λαμβάνοντας υπόψη επιπλέον των ανωτέρω τα κάτωθι:

- δεν ενδείκνυται η κολύμβηση σε αλιευτικά καταφύγια

το σημείο εκβολής λυμάτων ανεξαρτήτως βαθμού καθαρισμού και απολυμάνσεως αυτών, θα πρέπει να απέχει 200 μέτρα (κατ' ελάχιστον) από τα όρια των κολυμβητικών υδάτων (ΥΑ Ε1β 221/65).

3. ΠΕΡΙΓΡΑΦΗ ΥΦΙΣΤΑΜΕΝΟΥ ΔΙΚΤΥΟΥ ΠΑΡΑΚΟΛΟΥΘΗΣΗΣ ΥΔΑΤΩΝ
ΚΟΛΥΜΒΗΣΗΣ ΣΤΗΝ ΠΕΡΙΦΕΡΕΙΑ ΑΤΤΙΚΗΣ

Το δίκτυο παρακολούθησης της περιφέρειας Αττικής, με έτος αναφοράς το 2013 (εφεξής υφιστάμενο δίκτυο παρακολούθησης), περιλαμβάνει 241 σημεία δειγματοληψίας (Χάρτης 3.1, Πίνακας 3.1), που αντιστοιχούν σε 153 ακτές κολύμβησης.

Αριθμός σημείων δειγματοληψίας	Αριθμός ακτών
1	101
2	30
3	15
4	4
6	2
7	1



• ΣΗΜΕΙΟ ΔΕΙΓΜΑΤΟΛΗΨΙΑΣ
ΠΕΡΙΦΕΡΕΙΑ ΑΤΤΙΚΗΣ
Υφιστάμενος αριθμός ακτών στο μητρώο: 153
Υφιστάμενος αριθμός σημείων δειγματοληψίας: 241

Χάρτης 3.1: Υφιστάμενο δίκτυο παρακολούθησης υδάτων κολύμβησης στη Περιφέρεια Αττικής.

Από το σύνολο των 241 σημείων, 13 σημεία έχουν λάβει το βραβείο της γαλάζιας σημαίας την κολυμβητική περίοδο 2013, τα οποία αντιστοιχούν σε 13 κολυμβητικές ακτές. Όλες οι ακτές είναι ενταγμένες στο δίκτυο παρακολούθησης και τους αντιστοιχούν 34 σημεία δειγματοληψίας από το υφιστάμενο δίκτυο παρακολούθησης.

Πίνακας 3.1: Υφιστάμενο δίκτυο παρακολούθησης ακτών

α/α	Κωδικός ακτής	Όνομα ακτής	Δήμος	Μήκος ακτής	Αριθμός σημείων δειγματοληψίας	Κωδικός σημείου δειγματοληψίας	Αριθμός Γαλάζιων Σημαιών 2013
1	GRBW039209051	Αγία Πελαγία	Κυθήρων	595	1	GR30011411A4080201	0
2	GRBW039209052	Φυρή Άμμος Λιβαδιού	Κυθήρων	870	1	GR30011406A4080901	0
3	GRBW039209053	Παλαιόπολη	Κυθήρων	810	1	GR30011408A4080601	0
4	GRBW039209054	Λαγκάδα	Κυθήρων	340	1	GR30011411A4081201	1
5	GRBW039209055	Αβλέμονας	Κυθήρων	310	1	GR30011408A4080101	0
6	GRBW039209056	Χαλκός	Κυθήρων	150	1	GR30011401A4081101	0
7	GRBW039209057	Φυρή Άμμος Ποταμού	Κυθήρων	380	1	GR30011401A4081001	0
8	GRBW039209058	Διακόφτι	Κυθήρων	325	1	GR30011413A4080301	0
9	GRBW039209059	Καψάλι	Κυθήρων	450	1	GR30011401A4080401	0
10	GRBW039209060	Λορέντζο	Κυθήρων	100	1	GR30011411A4080501	0
11	GRBW039209061	Πλατιά Άμμος	Κυθήρων	400	1	GR30011403A4080701	0
12	GRBW039210091	Λιμανάκι Αγάπης	Πόρου	120	1	GR30011801A4140201	0
13	GRBW039210092	Πλαζ Πλάκας	Πόρου	170	1	GR30011801A4140801	0
14	GRBW039210093	Νεώριο	Πόρου	270	1	GR30011801A4140401	0
15	GRBW039210094	Πόρος	Πόρου	480	2	GR30011801A4140501	0
						GR30011801A4140701	
16	GRBW039210095	Αλυκή	Πόρου	215	1	GR30011801A4140601	0
17	GRBW039210096	Μικρό Νεώριο	Πόρου	210	1	GR30011801A4140301	0
18	GRBW039210097	Ασκέλη	Πόρου	360	1	GR30011801A4140101	0

19	GRBW039212098	Αναργύριος Σχολή	Σπετσών	230	1	GR30012001A4140101	0
20	GRBW039212099	Αγία Παρασκευή	Σπετσών	160	1	GR30012001A4140501	0
21	GRBW039212100	Άγιος Μάμας	Σπετσών	150	1	GR30012001A4140301	0
22	GRBW039212101	Αγία Μαρίνα	Σπετσών	150	1	GR30012001A4140401	0
23	GRBW039212102	Λιγονέρι	Σπετσών	100	1	GR30012001A4140701	0
24	GRBW039212103	Άγιοι Ανάργυροι	Σπετσών	320	1	GR30012001A4140201	0
25	GRBW039212104	Ζωγιεριά	Σπετσών	180	1	GR30012001A4140601	0
26	GRBW039213105	Καλλονή	Τροιζηνίας	430	1	GR30012103A4150201	0
27	GRBW039213106	Ψήφτα	Τροιζηνίας	430	1	GR30012105A4150101	0
28	GRBW039214004	Βλυχός	Ύδρας	120	1	GR30012201A4160301	0
29	GRBW039214005	Αυλάκι	Ύδρας	80	1	GR30012201A4160201	0
30	GRBW039214006	Μικρό Καμίνι – Καμίνια	Ύδρας	55	2	GR30012201A4160401	0
						GR30012201A4160601	
31	GRBW039214007	Σπηλιά	Ύδρας	85	1	GR30012201A4160701	0
32	GRBW039214008	Μανδράκι	Ύδρας	260	1	GR30012201A4160501	0
33	GRBW069195015	Άλιμος	Αλίμου	220	2	GR30000701A1070201	0
						GR30000701A1070301	
34	GRBW069195016	Ακτή Ήλιου	Αλίμου	440	3	GR30000701A1070101	0
						GR30000701A1070102	
						GR30000701A1070103	
35	GRBW069196025	Αστέρας Γλυφάδας	Γλυφάδας	480	3	GR30001301A1130101	0
						GR30001301A1130102	
						GR30001301A1130103	
36	GRBW069196026	Γλυφάδα	Γλυφάδας	370	2	GR30001301A1130201	0
						GR30001301A1130202	
37	GRBW069197029	Άγιος Κοσμάς	Ελληνικού -	250	2	GR30001501A1150101	0

			Αργυρούπολη			GR30001501A1150102	
38	GRBW069201073	Εδέμ – Φλοίσβος	Παλαιού Φαλήρου	1200	4	GR30003401A1340101	0
						GR30003401A1340201	
						GR30003401A1340301	
						GR30003401A1340401	
39	GRBW069205074	Φρεαττίδα	Πειραιώς	400	3	GR30010701A4010201	0
						GR30010701A4010202	
						GR30010701A4010203	
40	GRBW069205075	Βοτσαλάκια	Πειραιώς	500	3	GR30010701A4010101	0
						GR30010701A4010102	
						GR30010701A4010103	
41	GRBW069207010	Χαλικιάδα	Αγκιστρίου	175	1	GR30012301A4610501	0
42	GRBW069207011	Σκάλα	Αγκιστρίου	340	2	GR30012301A4610401	0
						GR30012301A4610402	
43	GRBW069207012	Δραγονέρα	Αγκιστρίου	220	1	GR30012301A4610201	0
44	GRBW069207013	Μεγαλοχώρι	Αγκιστρίου	420	2	GR30012301A4610301	0
						GR30012301A4610302	
45	GRBW069207014	Απόνησος	Αγκιστρίου	150	1	GR30012301A4610101	0
46	GRBW069208001	Δυτική Ακτή Σουβάλλας	Αίγινας	170	1	GR30010902A4030702	0
47	GRBW069208002	Αύρα	Αίγινας	200	2	GR30010901A4030301	0
						GR30010901A4030302	
48	GRBW069208003	Αγία Μαρίνα Νότια	Αίγινας	450	2	GR30010904A4030203	1
						GR30010904A4030201	
49	GRBW069208004	Αγία Μαρίνα Βόρεια	Αίγινας	80	1	GR30010904A4030202	0
50	GRBW069208005	Ανατολική Ακτή Σουβάλλας	Αίγινας	180	1	GR30010902A4030701	0

51	GRBW069208006	Κολώνα	Αίγινας	300	2	GR30010901A4030401	0
						GR30010901A4030402	
52	GRBW069208007	Πέρδικα	Αίγινας	165	1	GR30010905A4030601	0
53	GRBW069208008	Παναγίτσα	Αίγινας	220	2	GR30010901A4030501	0
						GR30010901A4030502	
54	GRBW069208009	Άγιος Βασίλειος	Αίγινας	650	2	GR30010901A4030101	0
						GR30010901A4030102	
55	GRBW069211078	Πλαζ Κατάστημα	Σαλαμίνας	470	1	GR30011901A4131901	0
56	GRBW069211079	Χαλιώτη – ΔΕΗ	Σαλαμίνας	470	2	GR30011902A4130701	0
						GR30011902A4132201	
57	GRBW069211080	Μπλε Λιμανάκι	Σαλαμίνας	110	1	GR30011901A4131401	0
58	GRBW069211081	Κακιά Βίγλα	Σαλαμίνας	410	2	GR30011902A4130901	0
						GR30011902A4130902	
59	GRBW069211082	Ζέφυρος	Σαλαμίνας	820	1	GR30011902A4132401	0
60	GRBW069211083	Άγιος Νικόλαος Δυτικά	Σαλαμίνας	150	1	GR30011901A4130202	0
61	GRBW069211084	Σατέρλι	Σαλαμίνας	190	1	GR30011902A4132101	0
62	GRBW069211085	Βασιλικά	Σαλαμίνας	470	1	GR30011901A4130501	0
63	GRBW069211086	Γυάλα	Σαλαμίνας	230	1	GR30011902A4130601	0
64	GRBW069211087	Σελήνια	Σαλαμίνας	810	2	GR30011002A4040201	0
						GR30011002A4040202	
65	GRBW069211088	Κατσούλι	Σαλαμίνας	490	1	GR30011902A4131101	0
66	GRBW069211089	Ψιλή Άμμος	Σαλαμίνας	980	1	GR30011901A4132301	0
67	GRBW069211090	Κανάκια	Σαλαμίνας	785	1	GR30011902A4131001	0
68	GRBW069211091	Καματερό	Σαλαμίνας	310	1	GR30011002A4040101	0
69	GRBW069211092	Περάνι	Σαλαμίνας	300	1	GR30011902A4131701	0
70	GRBW069211093	Πλαζ Τουρκολίμανο	Σαλαμίνας	240	1	GR30011901A4132001	0

71	GRBW069211094	Κολώνες	Σαλαμίνας	190	1	GR30011902A4131201	0
72	GRBW069211095	Ντουλάπι	Σαλαμίνας	90	1	GR30011902A4131601	0
73	GRBW069211096	Δημητράνι	Σαλαμίνας	185	1	GR30011902A4130801	0
74	GRBW069211097	Άγιος Νικόλαος Ανατολικά	Σαλαμίνας	470	1	GR30011901A4130201	0
75	GRBW069211098	Άγιος Νικόλαος – Μπατσι	Σαλαμίνας	185	1	GR30011901A4130301	0
76	GRBW069211099	Κύριζα	Σαλαμίνας	435	1	GR30011902A4131301	0
77	GRBW069211100	NATO	Σαλαμίνας	70	1	GR30011902A4131501	0
78	GRBW069211101	Άγιος Γεώργιος	Σαλαμίνας	550	1	GR30011901A4130101	0
79	GRBW069211102	Περιστερία	Σαλαμίνας	105	1	GR30011902A4131801	0
80	GRBW069211103	Αίας Κλαμπ	Σαλαμίνας	460	1	GR30011902A4130401	0
81	GRBW069216017	Απολλώνιες Ακτές Βούλας Νότια	Βάρης - Βούλας - Βουλιαγμένης	500	4	GR30005501A2070201	0
						GR30005501A2070202	
						GR30005501A2070203	
						GR30005501A2070204	
82	GRBW069216018	Απολλώνιες Ακτές Βούλας Βόρεια	Βάρης - Βούλας - Βουλιαγμένης	550	4	GR30005501A2070101	1
						GR30005501A2070103	
						GR30005501A2070104	
						GR30005501A2070102	
83	GRBW069216019	Βάρκιζα	Βάρης - Βούλας - Βουλιαγμένης	1000	6	GR30005401A2060101	1
						GR30005401A2060102	
						GR30005401A2060103	
						GR30005401A2060201	
						GR30005401A2060202	
GR30005401A2060203							
84	GRBW069216020	Λίμνη Βουλιαγμένης	Βάρης - Βούλας -	400	4	GR30005601A2083101	0

			Βουλιαγμένης			GR30005601A2083102	
						GR30005601A2083103	
						GR30005601A2083104	
85	GRBW069216021	Αστέρας Βουλιαγμένης	Βάρης - Βούλας - Βουλιαγμένης	240	3	GR30005601A2080101	1
						GR30005601A2080102	
						GR30005601A2080103	
86	GRBW069216022	Καβούρι Νότια	Βάρης - Βούλας - Βουλιαγμένης	150	1	GR30005601A2080403	0
87	GRBW069216023	Βουλιαγμένη	Βάρης - Βούλας - Βουλιαγμένης	800	6	GR30005601A2080201	0
						GR30005601A2080202	
						GR30005601A2080203	
						GR30005601A2080301	
						GR30005601A2080302	
						GR30005601A2080303	
88	GRBW069216024	Καβούρι Βόρεια	Βάρης - Βούλας - Βουλιαγμένης	280	3	GR30005601A2080401	0
						GR30005601A2080402	
						GR30005601A2080501	
89	GRBW069218030	Αγία Μαρίνα	Κρωπίας	220	1	GR30006101A2130201	0
90	GRBW069218031	Λομβάρδα	Κρωπίας	335	1	GR30006101A2130301	0
91	GRBW069219032	Πόρτο Ενιά Βόρεια	Λαυρεωτικής	125	1	GR30006001A2120301	0
92	GRBW069219033	Κακή Θάλασσα	Λαυρεωτικής	200	2	GR30006001A2120101	0
						GR30006001A2120102	
93	GRBW069219034	Πουνταζέζα	Λαυρεωτικής	540	2	GR30006201A2140301	0
						GR30006201A2140302	
94	GRBW069219035	Σούνιο	Λαυρεωτικής	200	2	GR30006201A2140401	0
						GR30006201A2140402	

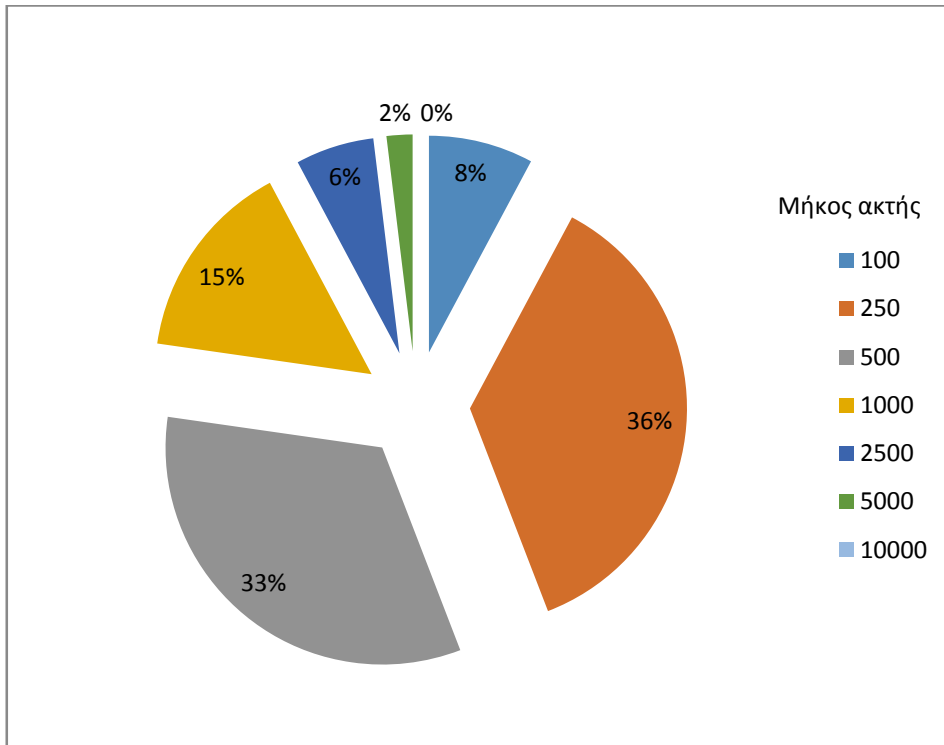
95	GRBW069219036	Δασκαλειό Βόρεια	Λαυρεωτικής	300	1	GR30006001A2120202	0
96	GRBW069219037	Δασκαλειό Νότια	Λαυρεωτικής	55	1	GR30006001A2120201	0
97	GRBW069219038	Λεγραινά Ανατολικά	Λαυρεωτικής	620	3	GR30006201A2140102	0
						GR30006201A2140103	
						GR30006201A2140104	
98	GRBW069219039	Λιμάνι Πασσά	Λαυρεωτικής	250	2	GR30006201A2140201	0
						GR30006201A2140202	
99	GRBW069219040	Πόρτο Εννιά Νότια	Λαυρεωτικής	175	1	GR30006001A2120302	0
100	GRBW069219041	Λεγραινά Δυτικά	Λαυρεωτικής	260	1	GR30006201A2140101	0
101	GRBW069220055	Ζούμπερι Νότια	Μαραθώνος	750	2	GR30006501A2170202	0
						GR30006501A2170203	
102	GRBW069220056	Δικαστικά Σχινιά	Μαραθώνος	500	1	GR30006301A2150303	0
103	GRBW069220057	Σχινιάς	Μαραθώνος	4720	3	GR30006301A2150301	1
						GR30006301A2150302	
						GR30006301A2150101	
104	GRBW069220058	Μάτι	Μαραθώνος	115	1	GR30006501A2170301	0
105	GRBW069220059	Άγιος Ανδρέας	Μαραθώνος	180	2	GR30006501A2170101	0
						GR30006501A2170102	
106	GRBW069220060	Νέα Μάκρη – Κάρλα	Μαραθώνος	390	1	GR30006501A2170401	0
107	GRBW069220061	Μαραθώνας	Μαραθώνος	2650	3	GR30006301A2150201	1
						GR30006301A2150202	
						GR30006501A2170501	
108	GRBW069220062	Ζούμπερι	Μαραθώνος	370	1	GR30006501A2170201	0
109	GRBW069221063	Πόρτο Ράφτη	Μαρκοπούλου Μεσογαίας	200	1	GR30006401A2160203	0
110	GRBW069221064	Βραυρώνα	Μαρκοπούλου Μεσογαίας	230	1	GR30006401A2160501	0

111	GRBW069221065	Αγριλιόνας – Χαμολιά	Μαρκοπούλου Μεσογαίας	100	1	GR30006401A2160301	0
112	GRBW069221066	Αγία Μαρίνα Χιλίστρα	Μαρκοπούλου Μεσογαίας	1025	1	GR30006401A2160101	0
113	GRBW069221067	Καλός Γιαλός	Μαρκοπούλου Μεσογαίας	400	1	GR30006401A2160202	0
114	GRBW069221068	Αυλάκι	Μαρκοπούλου Μεσογαίας	550	2	GR30006401A2160402	0
						GR30006401A2160401	1
115	GRBW069221069	Πόρτο Ράφτη – Άγιος Σπυρίδωνας	Μαρκοπούλου Μεσογαίας	195	1	GR30006401A2160201	0
116	GRBW069224076	Κόκκινο Λιμανάκι	Ραφήνας - Πικερμίου	300	2	GR30006701A2190101	0
						GR30006701A2190102	
117	GRBW069224077	Πλαζ Ραφήνας	Ραφήνας - Πικερμίου	520	2	GR30006701A2190201	0
						GR30006701A2190202	
118	GRBW069225104	Άγιος Νικόλαος	Σαρωνικού	380	1	GR30007001A2620401	0
119	GRBW069225105	Κιτέζα	Σαρωνικού	250	1	GR30005901A2110301	0
120	GRBW069225106	Ανάβυσσος	Σαρωνικού	80	2	GR30007001A2620102	0
						GR30007001A2620103	
121	GRBW069225107	Ναυτικός Όμιλος Αναβύσσου	Σαρωνικού	130	1	GR30007001A2620701	0
122	GRBW069225108	Παλιά Φώκεια	Σαρωνικού	150	1	GR30008601A2780201	0
123	GRBW069225109	Μαύρο Λιθάρι – Eden	Σαρωνικού	540	2	GR30007001A2620202	1
						GR30007001A2620201	
124	GRBW069225110	Λαγονήσι – Mediterraneo	Σαρωνικού	300	2	GR30005901A2110701	1
						GR30005901A2110601	
125	GRBW069225111	Άγιος Νικόλαος – Λαγονήσι	Σαρωνικού	1600	2	GR30005901A2110201	1
						GR30005901A2110501	
126	GRBW069225112	Άγιος Δημήτριος	Σαρωνικού	730	3	GR30005901A2110101	0

						GR30006101A2130101	
						GR30006101A2130102	
127	GRBW069225113	Θυμάρι	Σαρωνικού	580	1	GR30008601A2780101	0
128	GRBW069225114	Ακρογιάλι	Σαρωνικού	180	1	GR30008601A2780301	0
129	GRBW069225115	Κόκκινα	Σαρωνικού	1300	3	GR30007001A2620101	1
						GR30007001A2620501	
						GR30007001A2620601	
130	GRBW069225116	Μαύρο Λιθάρι	Σαρωνικού	440	1	GR30007001A2620301	0
131	GRBW069225117	Σαρωνίδα Νότια	Σαρωνικού	225	2	GR30009001A2820401	0
						GR30009001A2820402	
132	GRBW069225118	Λαγονήσι – Grand Beach	Σαρωνικού	250	1	GR30005901A2110401	1
133	GRBW069225119	Σαρωνίδα Βόρεια	Σαρωνικού	335	3	GR30009001A2820302	0
						GR30009001A2820303	
						GR30009001A2820304	
134	GRBW069226120	Λούτσα Βόρεια	Σπάτων - Αρτέμιδος	2300	7	GR30005101A2030201	0
						GR30005101A2030301	
						GR30005101A2030302	
						GR30005101A2030303	
						GR30005101A2030304	
						GR30005101A2030305	
GR30005101A2030306							
135	GRBW069226121	Λούτσα Νότια	Σπάτων - Αρτέμιδος	800	3	GR30005101A2030101	0
						GR30005101A2030102	
						GR30005101A2030103	
136	GRBW069227122	Άγιοι Απόστολοι Δυτικά	Ωρωπού	575	1	GR30007901A2710102	0
137	GRBW069227123	Γυμνάσιο – Άμμος	Ωρωπού	150	1	GR30009101A2830201	0

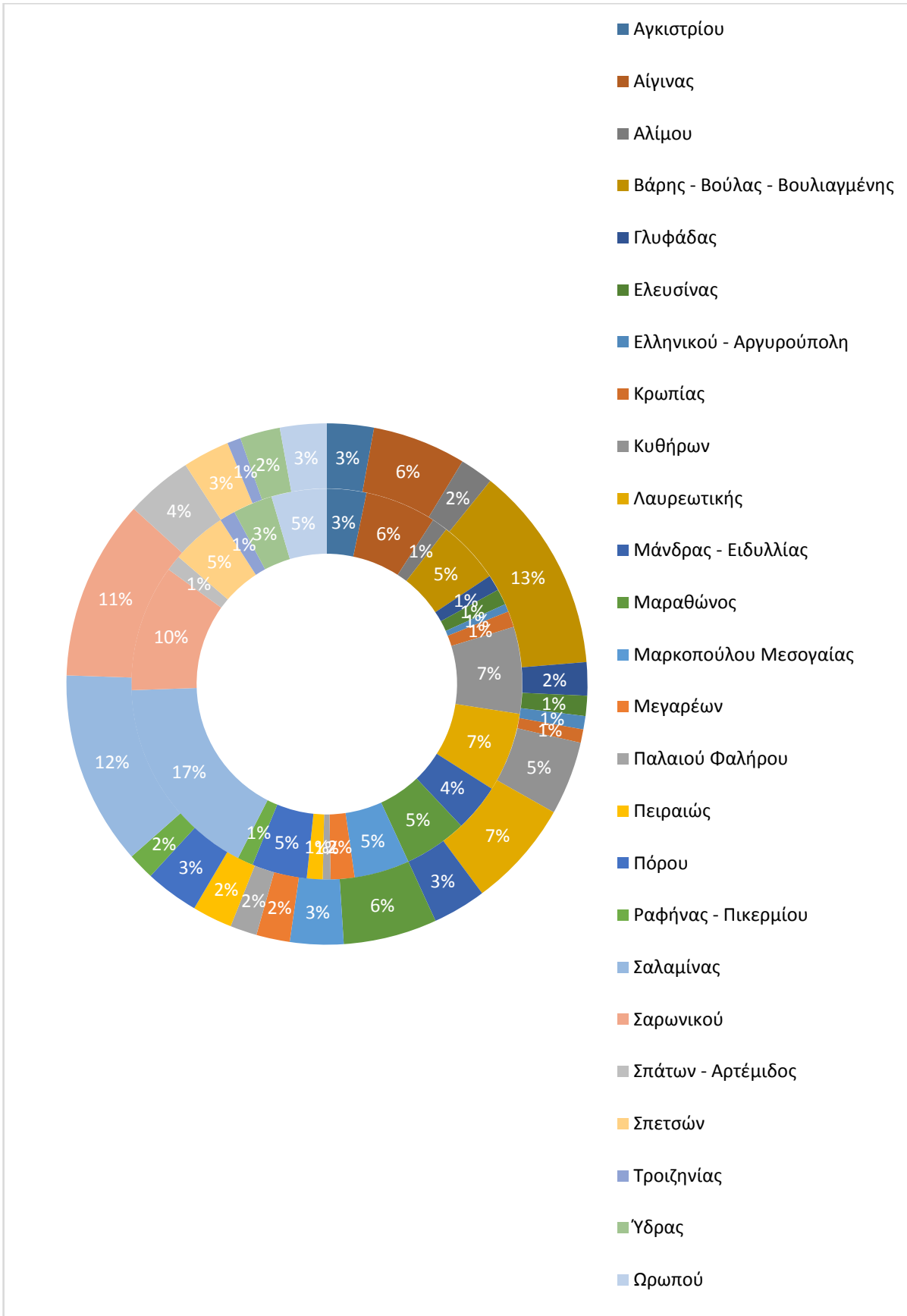
138	GRBW069227124	Άγιοι Απόστολοι Ανατολικά	Ωρωπού	1340	1	GR30007901A2710101	0
139	GRBW069227125	Μαρκόπουλο	Ωρωπού	405	1	GR30008401A2760101	0
140	GRBW069229027	Ελευσίνα Ανατολικά	Ελευσίνας	200	1	GR30000901A3010103	0
141	GRBW069229028	Ελευσίνα Δυτικά	Ελευσίνας	50	2	GR30000901A3010101	0
						GR30000901A3010102	
142	GRBW069230049	Πόρτο Γερμενό	Μάνδρας - Ειδυλλίας	170	1	GR30009801A3040202	0
143	GRBW069230050	Αλεποχώρι Ανατολικά	Μάνδρας - Ειδυλλίας	330	1	GR30009801A3040101	0
144	GRBW069230051	Ψάθα	Μάνδρας - Ειδυλλίας	2000	3	GR30009801A3040301	0
						GR30009801A3040302	
						GR30009801A3040303	
145	GRBW069230052	Πόρτο Γερμενό Άγιος Νικόλαος	Μάνδρας - Ειδυλλίας	240	1	GR30009801A3040203	0
146	GRBW069230053	Προσήλι	Μάνδρας - Ειδυλλίας	140	1	GR30009801A3040201	0
147	GRBW069230054	Αλεποχώρι Δυτικά	Μάνδρας - Ειδυλλίας	155	1	GR30009801A3040102	0
148	GRBW069231070	Αιγειρούσα	Μεγαρέων	1200	1	GR30009801A3040103	0
149	GRBW069231071	Κινέτα	Μεγαρέων	3150	3	GR30010201A3080101	0
						GR30010201A3080102	
						GR30010201A3080103	
150	GRBW069231072	Πέραμα	Μεγαρέων	490	1	GR30010201A3080201	0
151	GRBW079227168	Πηγαδάκια	Ωρωπού	780	1	GR30009101A2830301	0
152	GRBW079227169	Χαλκούτσι	Ωρωπού	180	1	GR30009101A2830401	0
153	GRBW079227170	Ακρωτήρι	Ωρωπού	450	1	GR30009101A2830101	0

Οι περισσότερες ακτές στην Περιφέρεια Αττικής έχουν μήκος (Σχήμα 2.1) από 250 μ. με 500 μ. με μέγιστο 500 μ. στις ακτές GRBW069197029, GRBW069219039, GRBW069225105, και GRBW069225118 ενώ σημαντικό ποσοστό, 33%, καταλαμβάνουν και οι ακτές με μήκος 500 μ. έως 1.000 μ. με μέγιστο 1.000 μ. στην ακτή GRBW069216019. Επίσης, μόνο το 8% των ακτών έχει μήκος μικρότερο από 100 μ., ενώ καμία ακτή δεν έχει μήκος μεγαλύτερο από 10.000 μ. Σημειώνεται ότι το μέγιστο μήκος 4.720 μ. στην Περιφέρεια Αττικής συναντάται στην ακτή GRBW069220057.



Σχήμα 2.1: Η κατανομή του μήκους των κολυμβητικών ακτών της Περιφέρειας Αττικής

Στο Σχήμα 2.2 παρουσιάζεται η κατανομή των ακτών και των σημείων δειγματοληψίας στους Δήμους. Ειδικότερα, ο εξωτερικός κύκλος απεικονίζει την ποσοστιαία κατανομή των κολυμβητικών ακτών ανά δήμο της Περιφέρειας Αττικής, ενώ ο εσωτερικός κύκλος απεικονίζει την ποσοστιαία κατανομή των σημείων δειγματοληψίας ανά δήμο.



Σχήμα 2.2: Ποσοστιαία κατανομή των ακτών και των σημείων δειγματοληψίας στους Δήμους της Περιφέρειας Αττικής σύμφωνα με το υφιστάμενο δίκτυο παρακολούθησης

4. ΠΡΟΤΕΙΝΟΜΕΝΟ ΔΙΚΤΥΟ ΠΑΡΑΚΟΛΟΥΘΗΣΗΣ ΥΔΑΤΩΝ ΤΗΣ ΠΕΡΙΦΕΡΕΙΑΣ ΑΤΤΙΚΗΣ

4.1 ΕΙΣΑΓΩΓΗ

Το προτεινόμενο δίκτυο υδάτων κολύμβησης, στο οποίο θα βασιστεί το πρόγραμμα παρακολούθησης των υδάτων κολύμβησης της περιόδου 2014-2016, περιλαμβάνει 158 ακτές με ισάριθμο αριθμό σημείων δειγματοληψίας (Χάρτης 4.1, Πίνακας 4.1).



• ΣΗΜΕΙΟ ΔΕΙΓΜΑΤΟΛΗΨΙΑΣ
 ΠΕΡΙΦΕΡΕΙΑ ΑΤΤΙΚΗΣ
 Υφιστάμενος αριθμός ακτών στο μητρώο: 158
 Υφιστάμενος αριθμός σημείων δειγματοληψίας: 158

Χάρτης 4.1: Προτεινόμενο δίκτυο παρακολούθησης υδάτων κολύμβησης στη Περιφέρεια Αττικής.

Ο συνολικός αριθμός των ακτών κολύμβησης έχει αυξηθεί κατά 5 ακτές, ενώ παράλληλα κάθε ακτή θα παρακολουθείται πλέον από ένα σημείο το οποίο, σύμφωνα με τα αναφερόμενα στην ενότητα 2, θεωρείται ως αντιπροσωπευτικό αυτής.

Με βάση το προτεινόμενο δίκτυο προκύπτει ότι 13 σημεία που αντιστοιχούν σε γαλάζιες σημαίες για το έτος 2013 έχουν διατηρηθεί. Ωστόσο σημειώνεται ότι καμία από τις 13 ακτές που φέρουν το 2013 γαλάζιες σημαίες, δεν προτείνεται να απενταχθεί.

Πίνακας 4.1: Προτεινόμενο δίκτυο παρακολούθησης υδάτων

α/α	Υφιστάμενος κωδικός ακτής	Όνομα ακτής	Δήμος	Μήκος ακτής	Κωδικός σημείου δειγματοληψίας
1	GRBW069207014	Απόνησος	Αγκιστρίου	150	GR30012301A4610101
2	GRBW069207012	Δραγονέρα	Αγκιστρίου	220	GR30012301A4610201
3	GRBW069207013	Μεγαλοχώρι	Αγκιστρίου	420	GR30012301A4610302
4	GRBW069207011	Σκάλα	Αγκιστρίου	340	GR30012301A4610402
5	GRBW069207010	Χαλικιάδα	Αγκιστρίου	175	GR30012301A4610501
6	GRBW069208007	Πέρδικα	Αίγινας	165	GR30010905A4030601
7	GRBW069208008	Παναγίτσα	Αίγινας	220	GR30010901A4030502
8	GRBW069208006	Κολώνα	Αίγινας	300	GR30010901A4030402
9	GRBW069208002	Αύρα	Αίγινας	200	GR30010901A4030301
10	GRBW069208005	Ανατολική Ακτή Σουβάλλας	Αίγινας	180	GR30010902A4030701
11	GRBW069208001	Δυτική Ακτή Σουβάλλας	Αίγινας	170	GR30010902A4030702
12	GRBW069208003	Αγία Μαρίνα Νότια	Αίγινας	450	GR30010904A4030201
13	GRBW069208004	Αγία Μαρίνα Βόρεια	Αίγινας	80	GR30010904A4030202
14	GRBW069208009	Άγιος Βασίλειος	Αίγινας	650	GR30010901A4030101
15	GRBW069195015	Άλιμος	Αλίμου	220	GR30000701A1070201
16	GRBW069195016	Ακτή Ήλιου	Αλίμου	440	GR30000701A1070102
17	GRBW069216019	Βάρκιζα	Βάρης - Βούλας - Βουλιαγμένης	1000	GR30005401A2060203
18	GRBW069216018	Απολλώνιες Ακτές Βούλας Βόρεια	Βάρης - Βούλας - Βουλιαγμένης	550	GR30005501A2070102
19	GRBW069216017	Απολλώνιες Ακτές Βούλας Νότια	Βάρης - Βούλας - Βουλιαγμένης	500	GR30005501A2070203
20	GRBW069216023	Βουλιαγμένη	Βάρης - Βούλας - Βουλιαγμένης	800	GR30005601A2080301
21	GRBW069216024	Καβούρι Βόρεια	Βάρης - Βούλας - Βουλιαγμένης	280	GR30005601A2080501
22	GRBW069216022	Καβούρι Νότια	Βάρης - Βούλας - Βουλιαγμένης	150	GR30005601A2080403
23	GRBW069216020	Λίμνη Βουλιαγμένης	Βάρης - Βούλας - Βουλιαγμένης	400	GR30005601A2083102
24	GRBW069216021	Αστέρας Βουλιαγμένης	Βάρης - Βούλας - Βουλιαγμένης	240	GR30005601A2080103
25	GRBW069196026	Γλυφάδα	Γλυφάδας	370	GR30001301A1130201
26	GRBW069196025	Αστέρας Γλυφάδας	Γλυφάδας	480	GR30001301A1130103
27	GRBW069229027	Ελευσίνα Ανατολικά	Ελευσίνας	200	GR30000901A3010103
28	GRBW069229028	Ελευσίνα Δυτικά	Ελευσίνας	50	GR30000901A3010102
29	GRBW069197029	Άγιος Κοσμάς	Ελληνικού - Αργυρούπολη	250	GR30001501A1150101
30	GRBW069218030	Αγία Μαρίνα	Κρωπίας	220	GR30006101A2130201
31	GRBW069218031	Λομβάρδα	Κρωπίας	335	GR30006101A2130301
32	GRBW039209058	Διακόφτι	Κυθήρων	325	GR30011413A4080301
33	GRBW039209054	Λαγκάδα	Κυθήρων	340	GR30011411A4081201

ΑΝΑΔΙΑΜΟΡΦΩΣΗ ΔΙΚΤΥΟΥ ΠΑΡΑΚΟΛΟΥΘΗΣΗΣ ΠΕΡΙΦΕΡΕΙΑ ΑΤΤΙΚΗΣ

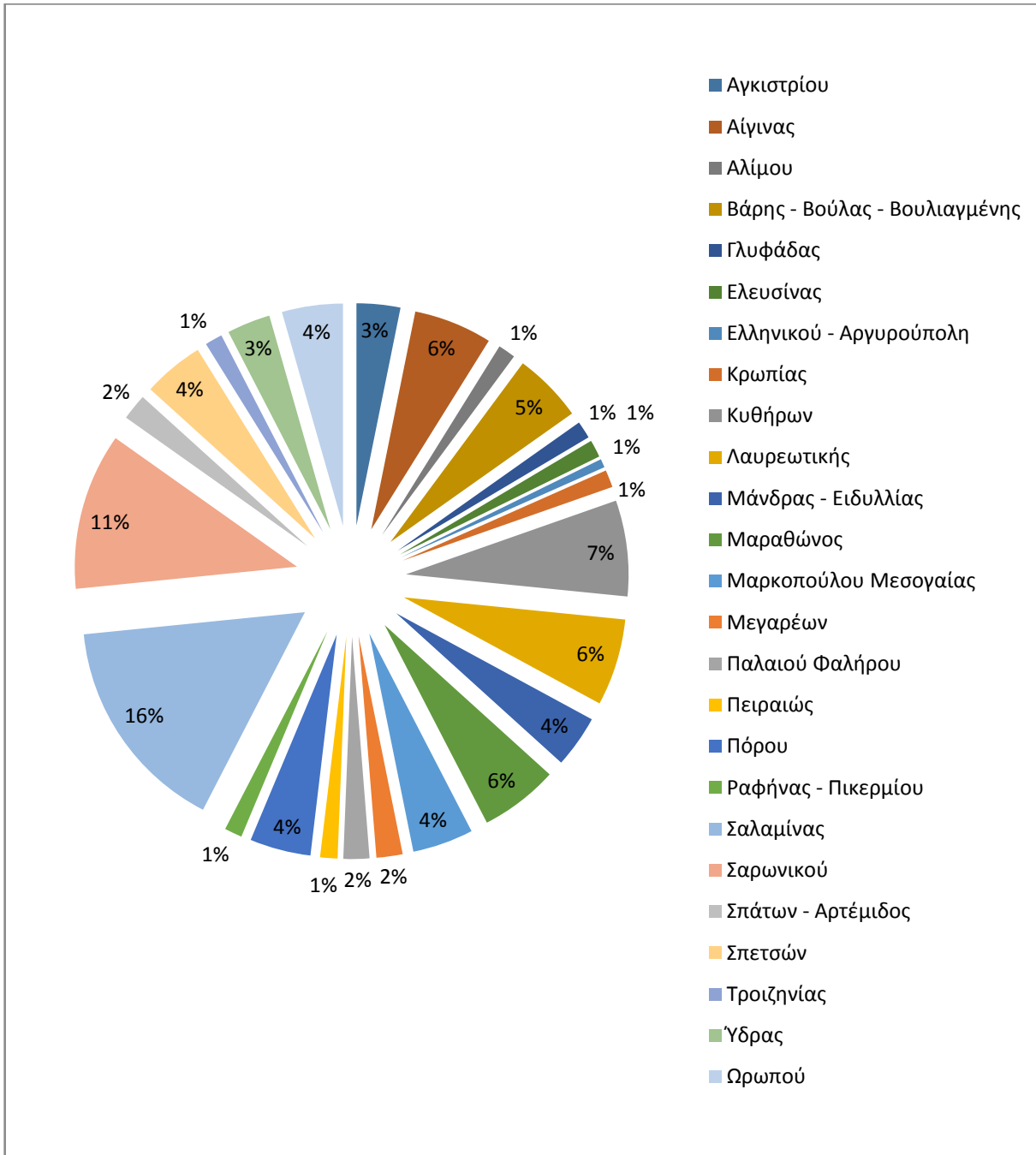
34	GRBW039209060	Λορέντζο	Κυθήρων	100	GR30011411A4080501
35	GRBW039209051	Αγία Πελαγία	Κυθήρων	595	GR30011411A4080201
36	GRBW039209061	Πλατιά Άμμος	Κυθήρων	400	GR30011403A4080701
37	GRBW039209059	Καψάλι	Κυθήρων	450	GR30011401A4080401
38	GRBW039209056	Χαλκός	Κυθήρων	150	GR30011401A4081101
39	GRBW039209052	Φυρή Άμμος Λιβαδιού	Κυθήρων	870	GR30011406A4080901
40	GRBW039209055	Αβλέμονας	Κυθήρων	310	GR30011408A4080101
41	GRBW039209053	Παλαιόπολη	Κυθήρων	810	GR30011408A4080601
42	GRBW039209057	Φυρή Άμμος Ποταμού	Κυθήρων	380	GR30011401A4081001
43	GRBW069219033	Κακή Θάλασσα	Λαυρεωτικής	200	GR30006001A2120102
44	GRBW069219037	Δασκαλειό Νότια	Λαυρεωτικής	55	GR30006001A2120201
45	GRBW069219036	Δασκαλειό Βόρεια	Λαυρεωτικής	300	GR30006001A2120202
46	GRBW069219032	Πόρτο Εννιά Βόρεια	Λαυρεωτικής	125	GR30006001A2120301
47	GRBW069219040	Πόρτο Εννιά Νότια	Λαυρεωτικής	175	GR30006001A2120302
48	GRBW069219038	Λεγραινά Ανατολικά	Λαυρεωτικής	620	GR30006201A2140103
49	GRBW069219041	Λεγραινά Δυτικά	Λαυρεωτικής	260	GR30006201A2140101
50	GRBW069219039	Λιμάνι Πασσά	Λαυρεωτικής	250	GR30006201A2140201
51	GRBW069219034	Πουνταζέζα	Λαυρεωτικής	540	GR30006201A2140301
52	GRBW069219035	Σούνιο	Λαυρεωτικής	200	GR30006201A2140402
53	GRBW069230052	Πόρτο Γερμενό Άγιος Νικόλαος	Μάνδρας - Ειδυλλίας	240	GR30009801A3040203
54	GRBW069230053	Προσήλι	Μάνδρας - Ειδυλλίας	140	GR30009801A3040201
55	GRBW069230049	Πόρτο Γερμενό	Μάνδρας - Ειδυλλίας	170	GR30009801A3040202
56	GRBW069230051	Ψάθα	Μάνδρας - Ειδυλλίας	2000	GR30009801A3040302
57	GRBW069230050	Αλεποχώρι Ανατολικά	Μάνδρας - Ειδυλλίας	330	GR30009801A3040101
58	GRBW069230054	Αλεποχώρι Δυτικά	Μάνδρας - Ειδυλλίας	155	GR30009801A3040102
59	GRBW069220056	Δικαστικά Σχινιά	Μαραθώνος	500	GR30006301A2150303
60	GRBW069220057	Σχινιάς	Μαραθώνος	4720	GR30006301A2150101
61	GRBW069220060	Νέα Μάκρη – Κάρλα	Μαραθώνος	390	GR30006501A2170401
62	GRBW069220058	Μάτι	Μαραθώνος	115	GR30006501A2170301
63	GRBW069220059	Άγιος Ανδρέας	Μαραθώνος	180	GR30006501A2170102
64	GRBW069220055	Ζούμπερι Νότια	Μαραθώνος	750	GR30006501A2170203
65	GRBW069220062	Ζούμπερι	Μαραθώνος	370	GR30006501A2170201
66	GRBW069220061	Μαραθώνας	Μαραθώνος	490	GR30006501A2170501
67	GRBW069220061	Μαραθώνας	Μαραθώνος	690	GR30006301A2150202
68	GRBW069221068	Αυλάκι	Μαρκοπούλου Μεσογαίας	550	GR30006401A2160401
69	GRBW069221064	Βραυρώνα	Μαρκοπούλου Μεσογαίας	230	GR30006401A2160501
70	GRBW069221069	Πόρτο Ράφτη – Άγιος Σπυρίδωνας	Μαρκοπούλου Μεσογαίας	195	GR30006401A2160201
71	GRBW069221067	Καλός Γιαλός	Μαρκοπούλου Μεσογαίας	400	GR30006401A2160202
72	GRBW069221063	Πόρτο Ράφτη	Μαρκοπούλου Μεσογαίας	200	GR30006401A2160203
73	GRBW069221066	Αγία Μαρίνα Χιλίστρα	Μαρκοπούλου Μεσογαίας	1025	GR30006401A2160101
74	GRBW069221065	Αγριλιόνας – Χαμολιά	Μαρκοπούλου Μεσογαίας	100	GR30006401A2160301
75	GRBW069231071	Κινέτα	Μεγαρέων	3150	GR30010201A3080102
76	GRBW069231072	Πέραμα	Μεγαρέων	490	GR30010201A3080201
77	GRBW069231070	Αιγειρούσα	Μεγαρέων	1200	GR30009801A3040103
78	GRBW069201073	Εδέμ – Φλοίσβος	Παλαιού Φαλήρου	490	GR30003401A1340401
79	GRBW069201073	Εδέμ – Φλοίσβος	Παλαιού Φαλήρου	690	GR30003401A1340201

ΑΝΑΔΙΑΜΟΡΦΩΣΗ ΔΙΚΤΥΟΥ ΠΑΡΑΚΟΛΟΥΘΗΣΗΣ ΠΕΡΙΦΕΡΕΙΑ ΑΤΤΙΚΗΣ

80	GRBW069201073	Εδέμ – Φλοίσβος	Παλαιού Φαλήρου	150	GR30003401A1340301
81	GRBW069205075	Βοτσαλάκια	Πειραιώς	500	GR30010701A4010102
82	GRBW069205074	Φρεατύδα	Πειραιώς	400	GR30010701A4010202
83	GRBW039210097	Ασκέλη	Πόρου	360	GR30011801A4140101
84	GRBW039210096	Μικρό Νεώριο	Πόρου	210	GR30011801A4140301
85	GRBW039210093	Νεώριο	Πόρου	270	GR30011801A4140401
86	GRBW039210092	Πλαζ Πλάκας	Πόρου	170	GR30011801A4140801
87	GRBW039210095	Αλυκή	Πόρου	215	GR30011801A4140601
88	GRBW039210091	Λιμανάκι Αγάπης	Πόρου	120	GR30011801A4140201
89	GRBW039210094	Πόρος	Πόρου	480	GR30011801A4140701
90	GRBW069224076	Κόκκινο Λιμανάκι	Ραφήνας - Πικερμίου	300	GR30006701A2190101
91	GRBW069224077	Πλαζ Ραφήνας	Ραφήνας - Πικερμίου	520	GR30006701A2190201
92	GRBW069211086	Γυάλα	Σαλαμίνας	230	GR30011902A4130601
93	GRBW069211087	Σελήνια	Σαλαμίνας	810	GR30011002A4040202
94	GRBW069211101	Άγιος Γεώργιος	Σαλαμίνας	550	GR30011901A4130101
95	GRBW069211081	Κακιά Βίγλα	Σαλαμίνας	410	GR30011902A4130902
96	GRBW069211095	Ντουλάπι	Σαλαμίνας	90	GR30011902A4131601
97	GRBW069211096	Δημητράνι	Σαλαμίνας	185	GR30011902A4130801
98	GRBW069211099	Κύριζα	Σαλαμίνας	435	GR30011902A4131301
99	GRBW069211092	Περάνι	Σαλαμίνας	300	GR30011902A4131701
100	GRBW069211097	Άγιος Νικόλαος Ανατολικά	Σαλαμίνας	470	GR30011901A4130201
101	GRBW069211083	Άγιος Νικόλαος Δυτικά	Σαλαμίνας	150	GR30011901A4130202
102	GRBW069211098	Άγιος Νικόλαος – Μπατσι	Σαλαμίνας	185	GR30011901A4130301 ₂₃
103	GRBW069211085	Βασιλικά	Σαλαμίνας	470	GR30011901A4130501
104	GRBW069211080	Μπλε Λιμανάκι	Σαλαμίνας	110	GR30011901A4131401
105	GRBW069211078	Πλαζ Κατάστημα	Σαλαμίνας	470	GR30011901A4131901
106	GRBW069211093	Πλαζ Τουρκολίμανο	Σαλαμίνας	240	GR30011901A4132001
107	GRBW069211089	Ψιλή Άμμος	Σαλαμίνας	980	GR30011901A4132301
108	GRBW069211103	Αίας Κλαμπ	Σαλαμίνας	460	GR30011902A4130401
109	GRBW069211079	Χαλιώτη – ΔΕΗ	Σαλαμίνας	470	GR30011902A4132201
110	GRBW069211090	Κανάκια	Σαλαμίνας	785	GR30011902A4131001
111	GRBW069211094	Κολώνες	Σαλαμίνας	190	GR30011902A4131201
112	GRBW069211088	Κατσούλι	Σαλαμίνας	490	GR30011902A4131101
113	GRBW069211100	NATO	Σαλαμίνας	70	GR30011902A4131501
114	GRBW069211102	Περιστερία	Σαλαμίνας	105	GR30011902A4131801
115	GRBW069211084	Σατέρλι	Σαλαμίνας	190	GR30011902A4132101
116	GRBW069211082	Ζέφυρος	Σαλαμίνας	820	GR30011902A4132401
117	GRBW069225112	Άγιος Δημήτριος	Σαρωνικού	730	GR30006101A2130101
118	GRBW069225106	Ανάβυσσος	Σαρωνικού	80	GR30007001A2620102
119	GRBW069225109	Μαύρο Λιθάρι – Eden	Σαρωνικού	540	GR30007001A2620201
120	GRBW069225116	Μαύρο Λιθάρι	Σαρωνικού	440	GR30007001A2620301
121	GRBW069225113	Θυμάρι	Σαρωνικού	580	GR30008601A2780101
122	GRBW069225108	Παλιά Φώκεια	Σαρωνικού	150	GR30008601A2780201
123	GRBW069225104	Άγιος Νικόλαος	Σαρωνικού	380	GR30007001A2620401
124	GRBW069225115	Κόκκινα	Σαρωνικού	1300	GR30007001A2620601
125	GRBW069225117	Σαρωνίδα Νότια	Σαρωνικού	225	GR30009001A2820401

ΑΝΑΔΙΑΜΟΡΦΩΣΗ ΔΙΚΤΥΟΥ ΠΑΡΑΚΟΛΟΥΘΗΣΗΣ ΠΕΡΙΦΕΡΕΙΑ ΑΤΤΙΚΗΣ

126	GRBW069225119	Σαρωνίδα Βόρεια	Σαρωνικού	335	GR30009001A2820302
127	GRBW069225107	Ναυτικός Όμιλος Αναβύσσου	Σαρωνικού	130	GR30007001A2620701
128	GRBW069225111	Άγιος Νικόλαος – Λαγονήσι	Σαρωνικού	1100	GR30005901A2110501
129	GRBW069225105	Κιτέζα	Σαρωνικού	250	GR30005901A2110301
130	GRBW069225118	Λαγονήσι – Grand Beach	Σαρωνικού	250	GR30005901A2110401
131	GRBW069225114	Ακρογιάλι	Σαρωνικού	180	GR30008601A2780301
132	GRBW069225110	Λαγονήσι – Mediterraneo	Σαρωνικού	215	GR30005901A2110701
133	GRBW069225110	Λαγονήσι – Mediterraneo	Σαρωνικού	140	GR30005901A2110601
134	GRBW069225111	Άγιος Νικόλαος – Λαγονήσι	Σαρωνικού	420	GR30005901A2110201
135	GRBW069226121	Λούτσα Νότια	Σπάτων - Αρτέμιδος	800	GR30005101A2030102
136	GRBW069226120	Λούτσα Βόρεια	Σπάτων - Αρτέμιδος	840	GR30005101A2030303
137	GRBW069226120	Λούτσα Βόρεια	Σπάτων - Αρτέμιδος	1870	GR30005101A2030306
138	GRBW039212098	Αναργύριος Σχολή	Σπετσών	230	GR30012001A4140101
139	GRBW039212103	Άγιοι Ανάργυροι	Σπετσών	320	GR30012001A4140201
140	GRBW039212100	Άγιος Μάμας	Σπετσών	150	GR30012001A4140301
141	GRBW039212101	Αγία Μαρίνα	Σπετσών	150	GR30012001A4140401
142	GRBW039212099	Αγία Παρασκευή	Σπετσών	160	GR30012001A4140501
143	GRBW039212102	Λιγονέρι	Σπετσών	100	GR30012001A4140701
144	GRBW039212104	Ζωγεριά	Σπετσών	180	GR30012001A4140601
145	GRBW039213105	Καλλονή	Τροιζηνίας	430	GR30012103A4150201
146	GRBW039213106	Ψήφτα	Τροιζηνίας	430	GR30012105A4150201
147	GRBW039214006	Μικρό Καμίνι – Καμίνια	Ύδρας	55	GR30012201A4160401
148	GRBW039214004	Βλυχός	Ύδρας	120	GR30012201A4160301
149	GRBW039214005	Αυλάκι	Ύδρας	80	GR30012201A4160201
150	GRBW039214007	Σπηλιά	Ύδρας	85	GR30012201A4160701
151	GRBW039214008	Μανδράκι	Ύδρας	260	GR30012201A4160501
152	GRBW069227124	Άγιοι Απόστολοι Ανατολικά	Ωρωπού	1340	GR30007901A2710101
153	GRBW069227122	Άγιοι Απόστολοι Δυτικά	Ωρωπού	575	GR30007901A2710102
154	GRBW069227125	Μαρκόπουλο	Ωρωπού	405	GR30008401A2760101
155	GRBW079227168	Πηγαδάκια	Ωρωπού	780	GR30009101A2830301
156	GRBW079227169	Χαλκούτσι	Ωρωπού	180	GR30009101A2830401
157	GRBW079227170	Ακρωτήρι	Ωρωπού	450	GR30009101A2830101
158	GRBW069227123	Γυμνάσιο – Άμμος	Ωρωπού	150	GR30009101A2830201



Σχήμα 4.1: Ποσοστιαία κατανομή των ακτών και των σημείων δειγματοληψίας στους Δήμους της Περιφέρειας Αττικής σύμφωνα με το προτεινόμενο δίκτυο παρακολούθησης

Η γενική εικόνα του δικτύου παρακολούθησης στο υφιστάμενο και το προτεινόμενο δεν αλλάζει ουσιαστικά, ενώ λεπτομερή στοιχεία για τις προτεινόμενες τροποποιήσεις παρουσιάζονται στη συνέχεια, όπου παρουσιάζεται ο τρόπος διαχείρισης:

- των ακτών με ένα σημείο δειγματοληψίας και
- των ακτών με περισσότερα του ενός σημεία δειγματοληψίας

Μία ακτή από το σύνολο των ακτών του παραπάνω δικτύου για το έτος 2014, προτείνεται να απενταχθεί από το δίκτυο παρακολούθησης με αναλυτικά στοιχεία τεκμηρίωσης να παρουσιάζονται στο Κεφάλαιο 5.

4.2 ΑΚΤΕΣ ΜΕ ΕΝΑ ΣΗΜΕΙΟ ΔΕΙΓΜΑΤΟΛΗΨΙΑΣ

Το δίκτυο παρακολούθησης υδάτων κολύμβησης της Περιφέρειας Αττικής για το έτος 2013 περιλαμβάνει 100 ακτές, που έχουν έκαστη ένα σημείο δειγματοληψίας (Πίνακας 4.2.1).

Για εικοσιτέσσερις από τις ακτές προτείνεται να μετατοπιστούν τα σημεία δειγματοληψίας τους σε πιο αντιπροσωπευτικές θέσεις, όπου παρουσιάζεται μεγαλύτερη συγκέντρωση λουομένων και σε μία από αυτές να τοποθετηθεί το σημείο δειγματοληψίας στο μοναδικό τμήμα της ακτής που καλύπτεται από άμμο καθώς το υπόλοιπο τμήμα της ακτής αποτελείται από βραχώδεις εξάρσεις ή σκυρόδεμα. Επίσης, σε εικοσιδύο από τις ακτές διορθώθηκαν οι συντεταγμένες τους ώστε να απεικονίζονται σωστά στις ταυτότητες, ενώ σε τρεις ακτές διορθώθηκαν τα πολύγωνα τους, ώστε να απεικονίζεται ορθότερα η γεωμορφολογία των ακτών.

Πίνακας 4.2.1: Προτεινόμενες αλλαγές στο δίκτυο παρακολούθησης υδάτων για τις ακτές που έχουν ένα σημείο δειγματοληψίας

α/α	Υφιστάμενος κωδικός ακτής	Όνομα ακτής	Δήμος	Κωδικός σημείου δειγματοληψίας	Μήκος ακτής	Αλλαγές
1	GRBW069207014	Απόνησος	Αγκιστρίου	GR30012301A4610101	150	
2	GRBW069207012	Δραγονέρα	Αγκιστρίου	GR30012301A4610201	220	
3	GRBW069207010	Χαλικιάδα	Αγκιστρίου	GR30012301A4610501	175	Διόρθωση συντεταγμένων καθώς είχε λάθος στην απεικόνιση της ταυτότητας
4	GRBW069208007	Πέρδικα	Αίγινας	GR30010905A4030601	165	Διόρθωση συντεταγμένων καθώς είχε λάθος στην απεικόνιση της ταυτότητας
5	GRBW069208005	Ανατολική Ακτή Σουβάλλας	Αίγινας	GR30010902A4030701	180	
6	GRBW069208001	Δυτική Ακτή Σουβάλλας	Αίγινας	GR30010902A4030702	170	
7	GRBW069208004	Αγία Μαρίνα Βόρεια	Αίγινας	GR30010904A4030202	80	Μετακίνηση σημείου δειγματοληψίας σε πιο αντιπροσωπευτική θέση
8	GRBW069216022	Καβούρι Νότια	Βάρης - Βούλας - Βουλιαγμένης	GR30005601A2080403	150	Διόρθωση συντεταγμένων καθώς είχε λάθος στην απεικόνιση της ταυτότητας
9	GRBW069229027	Ελευσίνα Ανατολικά	Ελευσίνας	GR30000901A3010103	200	
10	GRBW069218030	Αγία Μαρίνα	Κρωπίας	GR30006101A2130201	220	
11	GRBW069218031	Λομβάρδα	Κρωπίας	GR30006101A2130301	335	
12	GRBW039209058	Διακόφτι	Κυθήρων	GR30011413A4080301	325	Διόρθωση συντεταγμένων καθώς είχε λάθος στην απεικόνιση της ταυτότητας
13	GRBW039209054	Λαγκάδα	Κυθήρων	GR30011411A4081201	340	
14	GRBW039209060	Λορέντζο	Κυθήρων	GR30011411A4080501	100	Διόρθωση συντεταγμένων καθώς είχε λάθος στην απεικόνιση της ταυτότητας
15	GRBW039209051	Αγία Πελαγία	Κυθήρων	GR30011411A4080201	595	Διόρθωση συντεταγμένων για καλύτερη απεικόνιση - Τροποποίηση πολυγώνου να μην περιλαμβάνει το αλιευτικό καταφύγιο
16	GRBW039209061	Πλατιά Άμμος	Κυθήρων	GR30011403A4080701	400	
17	GRBW039209059	Καψάλι	Κυθήρων	GR30011401A4080401	450	Διόρθωση συντεταγμένων καθώς είχε λάθος στην απεικόνιση της ταυτότητας
18	GRBW039209056	Χαλκός	Κυθήρων	GR30011401A4081101	150	
19	GRBW039209052	Φυρή Άμμος Λιβαδιού	Κυθήρων	GR30011406A4080901	870	

20	GRBW039209055	Αβλέμονας	Κυθήρων	GR30011408A4080101	310	Αποτελεί ακτή κυρίως με βραχώδεις εξάρσεις. Μετακίνηση του σημείου δειγματοληψίας στο μικρό τμήμα της ακτής με άμμο.
21	GRBW039209053	Παλαιόπολη	Κυθήρων	GR30011408A4080601	810	Μετακίνηση σημείου δειγματοληψίας σε πιο αντιπροσωπευτική θέση
22	GRBW039209057	Φυρή Άμμος Ποταμού	Κυθήρων	GR30011401A4081001	380	Μετακίνηση σημείου δειγματοληψίας σε πιο αντιπροσωπευτική θέση
23	GRBW069219037	Δασκαλειό Νότια	Λαυρεωτικής	GR30006001A2120201	55	
24	GRBW069219036	Δασκαλειό Βόρεια	Λαυρεωτικής	GR30006001A2120202	300	
25	GRBW069219032	Πόρτο Εννιά Βόρεια	Λαυρεωτικής	GR30006001A2120301	125	
26	GRBW069219040	Πόρτο Εννιά Νότια	Λαυρεωτικής	GR30006001A2120302	175	
27	GRBW069219041	Λεγραινά Δυτικά	Λαυρεωτικής	GR30006201A2140101	260	
28	GRBW069230052	Πόρτο Γερμενό Άγιος Νικόλαος	Μάνδρας - Ειδυλλίας	GR30009801A3040203	240	Μετακίνηση σημείου δειγματοληψίας σε πιο αντιπροσωπευτική θέση
29	GRBW069230053	Προσήλι	Μάνδρας - Ειδυλλίας	GR30009801A3040201	140	Μετακίνηση σημείου δειγματοληψίας σε πιο αντιπροσωπευτική θέση
30	GRBW069230049	Πόρτο Γερμενό	Μάνδρας - Ειδυλλίας	GR30009801A3040202	170	Μετακίνηση σημείου δειγματοληψίας σε πιο αντιπροσωπευτική θέση
31	GRBW069230050	Αλεποχώρι Ανατολικά	Μάνδρας - Ειδυλλίας	GR30009801A3040101	330	Μετακίνηση σημείου δειγματοληψίας σε πιο αντιπροσωπευτική θέση
32	GRBW069230054	Αλεποχώρι Δυτικά	Μάνδρας - Ειδυλλίας	GR30009801A3040102	155	
33	GRBW069220056	Δικαστικά Σχινιά	Μαραθώνος	GR30006301A2150303	500	
34	GRBW069220060	Νέα Μάκρη – Κάρλα	Μαραθώνος	GR30006501A2170401	390	
35	GRBW069220058	Μάτι	Μαραθώνος	GR30006501A2170301	115	Διόρθωση συντεταγμένων καθώς είχε λάθος στην απεικόνιση της ταυτότητας
36	GRBW069220062	Ζούμπερι	Μαραθώνος	GR30006501A2170201	370	Μετακίνηση σημείου δειγματοληψίας σε πιο αντιπροσωπευτική θέση
37	GRBW069221064	Βραυρώνα	Μαρκοπούλου Μεσογαίας	GR30006401A2160501	230	
38	GRBW069221069	Πόρτο Ράφτη – Άγιος Σπυρίδωνας	Μαρκοπούλου Μεσογαίας	GR30006401A2160201	195	

39	GRBW069221067	Καλός Γιαλός	Μαρκοπούλου Μεσογαίας	GR30006401A2160202	400	
40	GRBW069221063	Πόρτο Ράφτη	Μαρκοπούλου Μεσογαίας	GR30006401A2160203	200	Μετακίνηση σημείου δειγματοληψίας σε πιο αντιπροσωπευτική θέση
41	GRBW069221066	Αγία Μαρίνα Χιλίστρα	Μαρκοπούλου Μεσογαίας	GR30006401A2160101	1025	
42	GRBW069221065	Αγριλιόνας – Χαμολιά	Μαρκοπούλου Μεσογαίας	GR30006401A2160301	100	Διόρθωση συντεταγμένων καθώς είχε λάθος στην απεικόνιση της ταυτότητας
43	GRBW069231072	Πέραμα	Μεγαρέων	GR30010201A3080201	490	
44	GRBW069231070	Αιγιρούσα	Μεγαρέων	GR30009801A3040103	1200	
45	GRBW039210097	Ασκέλη	Πόρου	GR30011801A4140101	360	Διόρθωση συντεταγμένων καθώς είχε λάθος στην απεικόνιση της ταυτότητας
46	GRBW039210096	Μικρό Νεώριο	Πόρου	GR30011801A4140301	210	
47	GRBW039210093	Νεώριο	Πόρου	GR30011801A4140401	270	Μετακίνηση σημείου δειγματοληψίας σε πιο αντιπροσωπευτική θέση
48	GRBW039210092	Πλαζ Πλάκας	Πόρου	GR30011801A4140801	170	
49	GRBW039210095	Αλυκή	Πόρου	GR30011801A4140601	215	
50	GRBW039210091	Λιμανάκι Αγάπτης	Πόρου	GR30011801A4140201	120	
51	GRBW069211086	Γυάλα	Σαλαμίνας	GR30011902A4130601	230	Μετακίνηση σημείου δειγματοληψίας σε πιο αντιπροσωπευτική θέση
52	GRBW069211101	Άγιος Γεώργιος	Σαλαμίνας	GR30011901A4130101	550	
53	GRBW069211095	Ντουλάπι	Σαλαμίνας	GR30011902A4131601	90	Μετακίνηση σημείου δειγματοληψίας σε πιο αντιπροσωπευτική θέση
54	GRBW069211096	Δημητράνι	Σαλαμίνας	GR30011902A4130801	185	Μετακίνηση σημείου δειγματοληψίας σε πιο αντιπροσωπευτική θέση
55	GRBW069211099	Κύριζα	Σαλαμίνας	GR30011902A4131301	435	Μετακίνηση σημείου δειγματοληψίας σε πιο αντιπροσωπευτική θέση
56	GRBW069211092	Περάνι	Σαλαμίνας	GR30011902A4131701	300	Μετακίνηση σημείου δειγματοληψίας σε πιο αντιπροσωπευτική θέση
57	GRBW069211097	Άγιος Νικόλαος Ανατολικά	Σαλαμίνας	GR30011901A4130201	470	
58	GRBW069211083	Άγιος Νικόλαος Δυτικά	Σαλαμίνας	GR30011901A4130202	150	Μετακίνηση σημείου δειγματοληψίας σε πιο αντιπροσωπευτική θέση

59	GRBW069211098	Άγιος Νικόλαος – Μπατσι	Σαλαμίνας	GR30011901A4130301	185	
60	GRBW069211085	Βασιλικά	Σαλαμίνας	GR30011901A4130501	470	
61	GRBW069211080	Μπλε Λιμανάκι	Σαλαμίνας	GR30011901A4131401	110	Διόρθωση συντεταγμένων καθώς είχε λάθος στην απεικόνιση της ταυτότητας
62	GRBW069211078	Πλαζ Κατάστημα	Σαλαμίνας	GR30011901A4131901	470	
63	GRBW069211093	Πλαζ Τουρκολίμανο	Σαλαμίνας	GR30011901A4132001	240	Διόρθωση συντεταγμένων καθώς είχε λάθος στην απεικόνιση της ταυτότητας
64	GRBW069211089	Ψιλή Άμμος	Σαλαμίνας	GR30011901A4132301	980	
65	GRBW069211103	Αίας Κλαμπ	Σαλαμίνας	GR30011902A4130401	460	Μετακίνηση σημείου δειγματοληψίας σε πιο αντιπροσωπευτική θέση
66	GRBW069211090	Κανάκια	Σαλαμίνας	GR30011902A4131001	785	Διόρθωση συντεταγμένων καθώς είχε λάθος στην απεικόνιση της ταυτότητας
67	GRBW069211094	Κολώνες	Σαλαμίνας	GR30011902A4131201	190	
68	GRBW069211088	Κατσούλι	Σαλαμίνας	GR30011902A4131101	490	Μετακίνηση σημείου δειγματοληψίας σε πιο αντιπροσωπευτική θέση
69	GRBW069211100	NATO	Σαλαμίνας	GR30011902A4131501	70	Μετακίνηση σημείου δειγματοληψίας σε πιο αντιπροσωπευτική θέση
70	GRBW069211102	Περιστερία	Σαλαμίνας	GR30011902A4131801	105	Μετακίνηση σημείου δειγματοληψίας σε πιο αντιπροσωπευτική θέση
71	GRBW069211084	Σατέρλι	Σαλαμίνας	GR30011902A4132101	190	
72	GRBW069211082	Ζέφυρος	Σαλαμίνας	GR30011902A4132401	820	
73	GRBW069225116	Μαύρο Λιθάρι	Σαρωνικού	GR30007001A2620301	440	Διόρθωση συντεταγμένων καθώς είχε λάθος στην απεικόνιση της ταυτότητας
74	GRBW069225113	Θυμάρι	Σαρωνικού	GR30008601A2780101	580	
75	GRBW069225108	Παλιά Φώκαια	Σαρωνικού	GR30008601A2780201	150	
76	GRBW069225104	Άγιος Νικόλαος	Σαρωνικού	GR30007001A2620401	380	Μετακίνηση σημείου δειγματοληψίας σε πιο αντιπροσωπευτική θέση
77	GRBW069225107	Ναυτικός Όμιλος Αναβύσσου	Σαρωνικού	GR30007001A2620701	130	Διόρθωση συντεταγμένων καθώς είχε λάθος στην απεικόνιση της ταυτότητας
78	GRBW069225105	Κιτέζα	Σαρωνικού	GR30005901A2110301	250	
79	GRBW069225118	Λαγονήσι – Grand Beach	Σαρωνικού	GR30005901A2110401	250	

80	GRBW069225114	Ακρογιάλι	Σαρωνικού	GR30008601A2780301	180	
81	GRBW039212098	Αναργύριος Σχολή	Σπετσών	GR30012001A4140101	230	
82	GRBW039212103	Άγιοι Ανάργυροι	Σπετσών	GR30012001A4140201	320	
83	GRBW039212100	Άγιος Μάμας	Σπετσών	GR30012001A4140301	150	Διόρθωση συντεταγμένων καθώς είχε λάθος στην απεικόνιση της ταυτότητας
84	GRBW039212101	Αγία Μαρίνα	Σπετσών	GR30012001A4140401	150	Μετακίνηση σημείου δειγματοληψίας σε πιο αντιπροσωπευτική θέση - Τροποποίηση πολυγώνου ακτής
85	GRBW039212099	Αγία Παρασκευή	Σπετσών	GR30012001A4140501	160	Διόρθωση συντεταγμένων καθώς είχε λάθος στην απεικόνιση της ταυτότητας
86	GRBW039212102	Λιγονέρι	Σπετσών	GR30012001A4140701	100	Διόρθωση συντεταγμένων καθώς είχε λάθος στην απεικόνιση της ταυτότητας
87	GRBW039212104	Ζωγιεριά	Σπετσών	GR30012001A4140601	180	Διόρθωση συντεταγμένων καθώς είχε λάθος στην απεικόνιση της ταυτότητας
88	GRBW039213105	Καλλονή	Τροιζηνίας	GR30012103A4150201	430	Διόρθωση συντεταγμένων καθώς είχε λάθος στην απεικόνιση της ταυτότητας
89	GRBW039213106	Ψήφτα	Τροιζηνίας	GR30012105A4150101	430	Διόρθωση συντεταγμένων καθώς είχε λάθος στην απεικόνιση της ταυτότητας
90	GRBW039214004	Βλυχός	Ύδρας	GR30012201A4160301	120	
91	GRBW039214005	Αυλάκι	Ύδρας	GR30012201A4160201	80	
92	GRBW039214007	Σπηλιά	Ύδρας	GR30012201A4160701	85	
93	GRBW039214008	Μανδράκι	Ύδρας	GR30012201A4160501	260	Διόρθωση συντεταγμένων καθώς είχε λάθος στην απεικόνιση της ταυτότητας
94	GRBW069227124	Άγιοι Απόστολοι Ανατολικά	Ωρωπού	GR30007901A2710101	1340	Μετακίνηση σημείου δειγματοληψίας σε πιο αντιπροσωπευτική θέση
95	GRBW069227122	Άγιοι Απόστολοι Δυτικά	Ωρωπού	GR30007901A2710102	575	
96	GRBW069227125	Μαρκόπουλο	Ωρωπού	GR30008401A2760101	405	Μετακίνηση σημείου δειγματοληψίας σε πιο αντιπροσωπευτική θέση
97	GRBW079227168	Πηγαδάκια	Ωρωπού	GR30009101A2830301	780	
98	GRBW079227169	Χαλκούτσι	Ωρωπού	GR30009101A2830401	180	
99	GRBW079227170	Ακρωτήρι	Ωρωπού	GR30009101A2830101	450	

100	GRBW069227123	Γυμνάσιο – Άμμος	Ωρωπού	GR30009101A2830201	150	Διόρθωση συντεταγμένων καθώς είχε λάθος συντεταγμένες στην απεικόνιση της ταυτότητας - Τροποποίηση πολυγώνου ακτής
-----	---------------	------------------	--------	--------------------	-----	--

4.3 ΑΚΤΕΣ ΜΕ ΠΕΡΙΣΣΟΤΕΡΑ ΣΗΜΕΙΑ ΔΕΙΓΜΑΤΟΛΗΨΙΑΣ

Το δίκτυο παρακολούθησης κολυμβητικών ακτών του 2013 περιλαμβάνει 52 κολυμβητικές ακτές που παρακολουθούνται με περισσότερα από ένα σημεία δειγματοληψίας. Σε 47 ακτές κολύμβησης, τα σημεία δειγματοληψίας τους συγχωνεύτηκαν έτσι ώστε η κάθε ακτή να παρακολουθείται από ένα αντιπροσωπευτικό σημείο. Παράλληλα 5 ακτές, όπου αντιστοιχούσαν 16 σημεία δειγματοληψίας, προτείνεται να διασπαστούν με αποτέλεσμα να προκύψουν συνολικά 11 ακτές κολύμβησης, με ισάριθμα αντιπροσωπευτικά σημεία δειγματοληψίας.

4.3.1 ΣΥΓΧΩΝΕΥΣΗ ΣΗΜΕΙΩΝ ΑΝΑ ΑΚΤΗ

Στις 47 ακτές του Πίνακα 4.3.2 το 2013 αντιστοιχούσαν 122 σημεία δειγματοληψίας. Στο νέο δίκτυο παρακολούθησης προτείνεται από τα 122 σημεία να διατηρηθούν τα 47 ως αντιπροσωπευτικά, ένα για κάθε ακτή (Πίνακες 4.3.2). Επίσης, σε τέσσερις ακτές διορθώθηκαν οι συντεταγμένες του αντιπροσωπευτικού σημείου της, ώστε να απεικονίζεται σωστά στην ταυτότητα και σε οκτώ ακτές μετακινήθηκε το σημείο δειγματοληψίας σε πιο αντιπροσωπευτική θέση. Τέλος, σε δυο από τις ακτές προτείνεται η τροποποίηση των πολυγώνων για καλύτερη απεικόνιση στην ταυτότητα.

Πίνακας 4.3.1: Προτεινόμενα σημεία προς κατάργηση ως μη αντιπροσωπευτικά της ακτής

α/α	Κωδικός σημείου δειγματοληψίας	Περιγραφή σημείου δειγματοληψίας	Κωδικός ακτής	Δήμος	Όνομα ακτής
1	GR30000701A1070101	ΔΕΞΙΟ ΑΚΡΟ ΕΝΑΝΤΙ ΤΕΛΕΥΤ.ΚΑΤΑΙΩΝΙΣΤΗΡ ΩΝ	GRBW069195016	Αλίμου	Ακτή Ήλιου
2	GR30000701A1070103	ΑΡΙΣΤΕΡΟ ΑΚΡΟ ΕΝΑΝΤΙ ΠΑΡΑΤΗΡΗΤΗΡΙΟΥ	GRBW069195016	Αλίμου	Ακτή Ήλιου
3	GR30000701A1070301	ΜΕΤΑΞΥ ΠΛΑΖ ΕΟΤ ΚΑΙ ΚΑΤΑΣΤΗΜΑ ΟΣΤΡΙΑ	GRBW069195015	Αλίμου	Άλιμος
4	GR30000901A3010101	ΔΕΞΙΑ ΚΤΗΡΙΟΥ ΚΕΝΤΡΟ ΠΕΡΙΒΑΛΛΟΝΤΙΚΗΣ ΕΝΗΜΕΡΩΣΗΣ ΕΛΕΥΣΙΝΑΣ	GRBW069229028	Ελευσίνας	Ελευσίνα Δυτικά
5	GR30001301A1130101	ΔΕΞΙΟ ΑΚΡΟ ΑΚΤΗΣ ΕΝΑΝΤΙ ΣΚΑΦΩΝ SURFING	GRBW069196025	Γλυφάδας	Αστέρας Γλυφάδας
6	GR30001301A1130102	ΔΙΑΧΩΡΙΣΤΙΚΟ ΣΥΡΜΑΤΟΠΛΕΓΜΑ ΕΝΑΝΤΙ ΚΑΤΑΙΩΝΙΣΤΗΡ	GRBW069196025	Γλυφάδας	Αστέρας Γλυφάδας
7	GR30001301A1130202	ΑΡΙΣΤΕΡΟ ΑΚΡΟ ΕΝΑΝΤΙ ΚΕΝΤΡΟΥ 'ΔΙΑΜΑΝΤΙ' ΤΟ ΟΠΟΙΟ ΠΑΡΑΜΕΝΕΙ ΚΛΕΙΣΤΟ ΚΑΙ ΔΕΝ ΥΠΑΡΧΕΙ ΟΝΟΜΑΣΙΑ	GRBW069196026	Γλυφάδας	Γλυφάδα
8	GR30001501A1150102	ΜΕΣΟ ΚΟΛΠΙΣΚΟΥ ΠΡΟΣ ΑΡΙΣΤΕΡΑ	GRBW069197029	Ελληνικού - Αργυρούπολη	Άγιος Κοσμάς

9	GR30005101A2030101	ΕΝΑΝΤΙ ΤΑΒΕΡΝΑΣ Ο ΓΙΩΡΓΟΣ, 1Η ΣΤΑΣΗ ΒΡΑΥΡΩΝΑΣ	GRBW069226121	Σπάτων - Αρτέμιδος	Λούτσα Νότια
10	GR30005101A2030103	HOTEL MEDOUSA, ΠΛΗΣΙΟΝ ΠΙΑΤΣΑ ΤΑΞΙ	GRBW069226121	Σπάτων - Αρτέμιδος	Λούτσα Νότια
11	GR30005401A2060101	ΕΛΕΥΘ.ΑΚΤΗ-ΣΤΟ ΔΕΞΙΟ ΑΚΡΟ ΑΚΤΗΣ	GRBW069216019	Βάρης - Βούλας - Βουλιαγμένης	Βάρκιζα
12	GR30005401A2060102	ΕΛΕΥΘ.ΑΚΤΗ	GRBW069216019	Βάρης - Βούλας - Βουλιαγμένης	Βάρκιζα
13	GR30005401A2060103	έναντι εστιατορίου ΛΑΤΙΝΙ	GRBW069216019	Βάρης - Βούλας - Βουλιαγμένης	Βάρκιζα
14	GR30005401A2060201	ΕΝΑΝΤΟ ΣΝΑΚ ΜΠΑΡ	GRBW069216019	Βάρης - Βούλας - Βουλιαγμένης	Βάρκιζα
15	GR30005401A2060202	ΑΡΙΣΤΕΡΟ ΑΚΡΟ	GRBW069216019	Βάρης - Βούλας - Βουλιαγμένης	Βάρκιζα
16	GR30005501A2070101	ΕΝΑΝΤΙ ΠΑΡΚΙΝΓΚ Α ΑΠΟΛΛΩΝΙΕΣ ΑΚΤΕΣ	GRBW069216018	Βάρης - Βούλας - Βουλιαγμένης	Απολλώνιες Ακτές Βούλας Βόρεια
17	GR30005501A2070103	ΕΝΑΝΤΙ ΠΑΡΑΤΗΡΗΤΗΡΙΟΥ ΑΡΙΣΤΕΡΑ ΤΗΣ ΑΚΤΗΣ	GRBW069216018	Βάρης - Βούλας - Βουλιαγμένης	Απολλώνιες Ακτές Βούλας Βόρεια
18	GR30005501A2070104	ΕΝΑΝΤΙ ΜΕΣΟΥ ΚΤΙΡΙΟΥ SELF SERVICE	GRBW069216018	Βάρης - Βούλας - Βουλιαγμένης	Απολλώνιες Ακτές Βούλας Βόρεια
19	GR30005501A2070201	ΑΓΩΓΟΣ ΔΕΞΙΑ VIVA MARE	GRBW069216017	Βάρης - Βούλας - Βουλιαγμένης	Απολλώνιες Ακτές Βούλας Νότια
20	GR30005501A2070202	ΑΡΙΣΤΕΡΑ ΣΗΜΕΙΟΥ 1 ΣΤΗΝ ΕΚΒΟΛΗ ΑΓΩΓΟΥ	GRBW069216017	Βάρης - Βούλας - Βουλιαγμένης	Απολλώνιες Ακτές Βούλας Νότια
21	GR30005501A2070204	ΑΡΙΣΤΕΡΟ ΑΚΡΟ ΑΚΤΗΣ ΜΕΣΟΝ ΑΡΙΣΤ. ΕΞΕΔΡΑΣ ΜΠΕΤΟΝ	GRBW069216017	Βάρης - Βούλας - Βουλιαγμένης	Απολλώνιες Ακτές Βούλας Νότια
22	GR30005601A2080101	ΑΡΙΣΤΕΡΟ ΑΚΡΟ ΕΝΑΝΤΙ ΣΧΟΛΗΣ ΣΚΙ	GRBW069216021	Βάρης - Βούλας - Βουλιαγμένης	Αστέρας Βουλιαγμένης
23	GR30005601A2080102	ΑΡΙΣΤΕΡΟ ΑΚΡΟ ΟΡΓΑΝΩΜΕΝΗΣ ΑΚΤΗΣ-ΑΡΧΗ ΚΑΜΠΙΝΩΝ	GRBW069216021	Βάρης - Βούλας - Βουλιαγμένης	Αστέρας Βουλιαγμένης
24	GR30005601A2080201	ΕΝΑΝΤΙ ΝΑΥΤΙΚΟΥ ΟΜΙΛΟΥ	GRBW069216023	Βάρης - Βούλας - Βουλιαγμένης	Βουλιαγμένη
25	GR30005601A2080202	ΕΝΑΝΤΙ ΣΧΟΛΗΣ ΛΥΠΗΤΕΡΑΚΟΥ	GRBW069216023	Βάρης - Βούλας - Βουλιαγμένης	Βουλιαγμένη
26	GR30005601A2080203	ΜΕΤΑΞΥ ΣΗΜΕΙΟΥ 2 ΚΑΙ ΩΚΕΑΝΙΔΑΣ	GRBW069216023	Βάρης - Βούλας - Βουλιαγμένης	Βουλιαγμένη

27	GR30005601A2080302	ΕΝΑΝΤΙ ΚΤΙΡΙΟΥ Α'ΒΟΗΘΕΙΩΝ	GRBW069216023	Βάρης - Βούλας - Βουλιαγμένης	Βουλιαγμένη
28	GR30005601A2080303	ΕΝΑΝΤΙ ΚΑΤΑΙΩΝΙΣΤΗΡΩΝ ΣΤΗΝ ΕΚΒΟΛΗ ΑΓΩΓΟΥ	GRBW069216023	Βάρης - Βούλας - Βουλιαγμένης	Βουλιαγμένη
29	GR30005601A2080401	ΤΟΠΟΘΕΣΙΑ ΑΓ.ΝΙΚΟΛΑΟΣ ΜΕΤΑΥ 2 ΠΡΟΒΛΗΤΩΝ	GRBW069216024	Βάρης - Βούλας - Βουλιαγμένης	Καβούρι Βόρεια
30	GR30005601A2080402	ΕΝΑΝΤΙ ΕΣΤΙΑΤΟΡΙΟΥ ΜΥΘΟΣ	GRBW069216024	Βάρης - Βούλας - Βουλιαγμένης	Καβούρι Βόρεια
31	GR30005601A2083101	ΜΕΤΑΞΥ ΚΑΜΠΙΝΑΣ ΚΑΙ ΠΡΩΤΗΣ ΣΚΑΛΑΣ ΔΕΞΙΑ	GRBW069216020	Βάρης - Βούλας - Βουλιαγμένης	Λίμνη Βουλιαγμένης
32	GR30005601A2083103	ΑΡΙΣΤΕΡΑ ΚΤΙΡΙΟΥ ΚΑΦΕ-ΜΠΑΡ	GRBW069216020	Βάρης - Βούλας - Βουλιαγμένης	Λίμνη Βουλιαγμένης
33	GR30005601A2083104	ΜΕΣΟΝ ΛΙΜΝΗΣ ΕΝΑΝΤΙ ΣΠΗΛΙΑΣ	GRBW069216020	Βάρης - Βούλας - Βουλιαγμένης	Λίμνη Βουλιαγμένης
34	GR30005901A2110101	38,5 χλμ. ΕΘΝΙΚΗΣ ΒΑΡΚΙΖΑΣ-ΣΟΥΝΙΟΥ	GRBW069225112	Σαρωνικού	Άγιος Δημήτριος
35	GR30006001A2120101	ΑΡΙΣΤΕΡΟ ΑΚΡΟ	GRBW069219033	Λαυρεωτικής	Κακή Θάλασσα
36	GR30006101A2130102	ΕΝΑΝΤΙ ΕΞΟΧΙΚΟΥ ΚΕΝΤΡΟΥ 'ΜΟΥΡΑΓΙΟ'	GRBW069225112	Σαρωνικού	Άγιος Δημήτριος
37	GR30006201A2140102	ΑΡΙΣΤΕΡΑ ΣΗΜ. 1 ΜΕΤΑ ΜΙΚΡΟ ΛΙΜΑΝΑΚΙ	GRBW069219038	Λαυρεωτικής	Λεγραινά Ανατολικά
38	GR30006201A2140104	ΑΡΙΣΤΕΡΑ ΑΚΤΗΣ ΕΝΑΝΤΙ ΣΥΓΚΡ. ΚΑΤΟΙΚΙΩΝ	GRBW069219038	Λαυρεωτικής	Λεγραινά Ανατολικά
39	GR30006201A2140202	ΑΡΙΣΤΕΡΟ ΑΚΡΟ ΑΚΤΗΣ ΕΝΑΝΤΙ ΟΙΚΙΣΜΟΥ ΜΑΡΑΜΠΕΛΑ	GRBW069219039	Λαυρεωτικής	Λιμάνι Πασσά
40	GR30006201A2140302	ΑΡΙΣΤΕΡΟ ΑΚΡΟ ΑΚΤΗΣ	GRBW069219034	Λαυρεωτικής	Πουνταζέζα
41	GR30006201A2140401	ΔΕΞΙΑ ΑΚΤΗΣ ΕΝΑΝΤΙ ΤΑΒΕΡΝΑΣ	GRBW069219035	Λαυρεωτικής	Σούνιο
42	GR30006301A2150301	ΕΝΑΝΤΙ ΕΞΟΧΙΚΟΥ ΚΕΝΤΡΟΥ 'ΔΙΟΓΕΝΗΣ'	GRBW069220057	Μαραθώνος	Σχιτιάς
43	GR30006301A2150302	ΕΝΑΝΤΙ ΕΞΟΧΙΚΟΥ ΚΕΝΤΡΟΥ 'ΓΡΙ-ΓΡΙ'	GRBW069220057	Μαραθώνος	Σχιτιάς
44	GR30006401A2160402	ΑΡΙΣΤΕΡΟ ΑΚΡΟ ΑΚΤΗΣ	GRBW069221068	Μαρκοπούλου Μεσογαίας	Αυλάκι

45	GR30006501A2170101	ΔΕΞΙΟ ΑΚΡΟ ΚΟΛΠΙΣΚΟΥ ΔΙΠΛΑ ΑΓΩΓΟΥ ΕΚΒΟΛ. ΘΑΛΑ	GRBW069220059	Μαραθώνος	Άγιος Ανδρέας
46	GR30006501A2170202	ΕΝΑΝΤΙ ΤΑΒΕΡΝΑΣ ΖΟΥΜΠΕΡΗΣ	GRBW069220055	Μαραθώνος	Ζούμπερι Νότια
47	GR30006701A2190102	ΑΡΙΣΤ.ΑΚΡΟ ΑΚΤΗΣ-ΕΝΑΝΤΙ ΚΕΝΤΡΟΥ ΚΟΚΚΙΝΟ ΛΙΜΑΝΑΚ	GRBW069224076	Ραφήνας - Πικερμίου	Κόκκινο Λιμανάκι
48	GR30006701A2190202	ΑΡΙΣΤΕΡΟ ΑΚΡΟ ΑΚΤΗΣ	GRBW069224077	Ραφήνας - Πικερμίου	Πλαζ Ραφήνας
49	GR30007001A2620101	ΕΝΑΝΤΙ ΞΕΝΟΔΟΧΕΙΟΥ PLAZA RESORT	GRBW069225115	Σαρωνικού	Κόκκινα
50	GR30007001A2620103	ΑΡΙΣΤΕΡΟ ΑΚΡΟ ΞΕΝΟΔΟΧΕΙΟΥ ΚΑΛΥΨΩ	GRBW069225106	Σαρωνικού	Ανάβυσσος
51	GR30007001A2620202	ΑΡΙΣΤΕΡΟ ΑΚΡΟ ΞΕΝΟΔΟΧΕΙΟΥ 'ΕΔΕΝ BEACH'	GRBW069225109	Σαρωνικού	Μαύρο Λιθάρι – Eden
52	GR30007001A2620501	ΜΠΡΟΣΤΑ ΑΠΟ ΒΕΑΧ ΒΑΡ ΚΟΥΡΟΣ	GRBW069225115	Σαρωνικού	Κόκκινα
53	GR30009001A2820303	ΑΝΑΜΕΣΑ ΣΗΜ. 1 ΚΑΙ 3, ΕΜΠΡΟΣΘΕΝ ΠΑΡΚΙΝΓΚ	GRBW069225119	Σαρωνικού	Σαρωνίδα Βόρεια
54	GR30009001A2820304	ΑΠΕΝΑΝΤΙ ΑΠΟ ΣΥΓΚΡΟΤΗΜΑ ΚΑΤ. ΝΗΣΙΑ ΝΙΡΙΗΔΕΣ	GRBW069225119	Σαρωνικού	Σαρωνίδα Βόρεια
55	GR30009001A2820402	ΑΡΙΣΤΕΡΑ ΥΠΟΓΕΙΑΣ ΔΙΑΒΑΣΗΣ	GRBW069225117	Σαρωνικού	Σαρωνίδα Νότια
56	GR30009801A3040301	ΔΕΞΙΟ ΑΚΡΟ ΑΚΤΗΣ	GRBW069230051	Μάνδρας - Ειδυλλίας	Ψάθα
57	GR30009801A3040303	ΑΡΙΣΤΕΡΟ ΑΚΡΟ ΑΚΤΗΣ	GRBW069230051	Μάνδρας - Ειδυλλίας	Ψάθα
58	GR30010201A3080101	ΕΝΑΝΤΙ ΞΕΝΟΔ. SUN	GRBW069231071	Μεγαρέων	Κινέτα
59	GR30010201A3080103	ΔΕΞΙΟ ΑΚΡΟ	GRBW069231071	Μεγαρέων	Κινέτα
60	GR30010701A4010101	ΕΝΑΝΤΙ ΓΗΠΕΔΟΥ 5Χ5	GRBW069205075	Πειραιώς	Βοτσαλάκια
61	GR30010701A4010103	ΕΝΑΝΤΙ ΙΔΙΩΤΙΚΟΥ ΣΧΟΛΕΙΟΥ ΔΕΛΦΙΝΑΚΙΑ, ΠΑΝΩ ΑΠΟ ΤΟ ΔΡΟΜΟ ΒΡΙΣΚΕΤΑΙ	GRBW069205075	Πειραιώς	Βοτσαλάκια
62	GR30010701A4010201	ΔΕΞΙΟ ΑΚΡΟ ΑΚΤΗΣ ΕΝΑΝΤΙ ΚΕΝΤΡΟΥ ΑΧΙΝΟΣ	GRBW069205074	Πειραιώς	Φρεαττύδα
63	GR30010701A4010203	ΑΡΙΣΤΕΡΟ ΑΚΡΟ ΑΚΤΗΣ 50 Μ ΑΠΟ ΤΗ ΜΑΡΙΝΑ ΖΕΑΣ	GRBW069205074	Πειραιώς	Φρεαττύδα
64	GR30010901A4030102	ΑΡΙΣΤΕΡΟ ΑΚΡΟ ΑΚΤΗΣ ΕΝΑΝΤΙ	GRBW069208009	Αίγινας	Άγιος Βασίλειος

		ΕΚΚΛ.ΑΓ.ΒΑΣΙΛΕΙΟΣ			
65	GR30010901A4030302	ΑΡΙΣΤΕΡΟ ΑΚΡΟ ΑΚΤΗΣ ΕΝΑΝΤΙ ΞΕΝΟΔΟΧΕΙΟΥ ΑΥΡΑ	GRBW069208002	Αίγινας	Αύρα
66	GR30010901A4030401	ΔΕΞΙΟ ΑΚΡΟ ΑΚΤΗΣ ΕΝΑΝΤΙ ΞΕΝΟΔΟΧΕΙΟΥ ΔΑΝΑΗ	GRBW069208006	Αίγινας	Κολώνα
67	GR30010901A4030501	ΔΕΞΙΟ ΑΚΡΟ ΑΚΤΗΣ ΕΝΑΝΤΙ ΕΚΚΛΗΣΙΑΣ ΠΑΝΑΓΙΤΣΑ	GRBW069208008	Αίγινας	Παναγίτσα
68	GR30010904A4030203	ΔΕΞΙΟ ΑΚΡΟ ΠΛΗΣΙΟΝ ΕΚΚΛΗΣΙΑΣ	GRBW069208003	Αίγινας	Αγία Μαρίνα Νότια
69	GR30011002A4040201	ΑΡΙΣΤΕΡΑ	GRBW069211087	Σαλαμίνας	Σελήνια
70	GR30011801A4140501	ΚΕΝΤΡΟ ΑΚΤΗΣ	GRBW039210094	Πόρου	Πόρος
71	GR30011902A4130701		GRBW069211079	Σαλαμίνας	Χαλιώτη – ΔΕΗ
72	GR30011902A4130901	ΔΕΞΙΟ ΑΚΡΟ ΑΚΤΗΣ ΕΝΑΝΤΙ ΚΕΝΤΡΟΥ ΜΟΥΡΑΓΙΟ	GRBW069211081	Σαλαμίνας	Κακιά Βίγλα
73	GR30012201A4160601	ΚΕΝΤΡΟ ΑΚΤΗΣ	GRBW039214006	Υδρας	Μικρό Καμίνι – Καμίνια
74	GR30012301A4610301	ΑΡΙΣΤΕΡΟ ΑΚΡΟ	GRBW069207013	Αγκιστρίου	Μεγαλοχώρι
75	GR30012301A4610401	ΑΡΙΣΤΕΡΟ ΑΚΡΟ	GRBW069207011	Αγκιστρίου	Σκάλα

Πίνακας 4.3.2: Προτεινόμενες αλλαγές στο δίκτυο παρακολούθησης υδάτων για τις ακτές που έχουν παραπάνω από ένα σημείο δειγματοληψίας σημείο δειγματοληψίας.

α/α	Υφιστάμενος κωδικός ακτής	Όνομα ακτής	Δήμος	Κωδικός αντιπροσωπευτικού σημείου δειγματοληψίας	Αριθμός σημείων δειγματοληψίας (2013)	Μήκος ακτής	Αλλαγές
1	GRBW069207013	Μεγαλοχώρι	Αγκιστριού	GR30012301A4610302	2	420	Συγχώνευση και διόρθωση συντεταγμένων καθώς είχε λάθος στην απεικόνιση της ταυτότητας
2	GRBW069207011	Σκάλα	Αγκιστριού	GR30012301A4610402	2	340	Συγχώνευση και διόρθωση συντεταγμένων καθώς είχε λάθος στην απεικόνιση της ταυτότητας
3	GRBW069208008	Παναγίτσα	Αίγινας	GR30010901A4030502	2	220	Συγχώνευση και μετακίνηση σημείου δειγματοληψίας σε πιο αντιπροσωπευτική θέση - Τροποποίηση πολυγώνου ακτής
4	GRBW069208006	Κολώνα	Αίγινας	GR30010901A4030402	2	300	Συγχώνευση και απεικόνιση αντιπροσωπευτικού σημείου δειγματοληψίας
5	GRBW069208002	Αύρα	Αίγινας	GR30010901A4030301	2	200	Συγχώνευση και απεικόνιση αντιπροσωπευτικού σημείου δειγματοληψίας
6	GRBW069208003	Αγία Μαρίνα Νότια	Αίγινας	GR30010904A4030201	2	450	Συγχώνευση και απεικόνιση αντιπροσωπευτικού σημείου δειγματοληψίας
7	GRBW069208009	Άγιος Βασίλειος	Αίγινας	GR30010901A4030101	2	650	Συγχώνευση και απεικόνιση αντιπροσωπευτικού σημείου δειγματοληψίας
8	GRBW069195015	Άλιμος	Αλίμου	GR30000701A1070201	2	220	Μετακίνηση σημείου δειγματοληψίας σε πιο αντιπροσωπευτική θέση
9	GRBW069195016	Ακτή Ήλιου	Αλίμου	GR30000701A1070102	3	440	Συγχώνευση και απεικόνιση αντιπροσωπευτικού σημείου δειγματοληψίας

10	GRBW069216019	Βάρκιζα	Βάρης - Βούλας - Βουλιαγμένης	GR30005401A2060203	6	1000	Συγχώνευση και απεικόνιση αντιπροσωπευτικού σημείου δειγματοληψίας
11	GRBW069216018	Απολλώνιες Ακτές Βούλας Βόρεια	Βάρης - Βούλας - Βουλιαγμένης	GR30005501A2070102	4	550	Συγχώνευση και απεικόνιση αντιπροσωπευτικού σημείου δειγματοληψίας
12	GRBW069216017	Απολλώνιες Ακτές Βούλας Νότια	Βάρης - Βούλας - Βουλιαγμένης	GR30005501A2070203	4	500	Συγχώνευση και απεικόνιση αντιπροσωπευτικού σημείου δειγματοληψίας
13	GRBW069216023	Βουλιαγμένη	Βάρης - Βούλας - Βουλιαγμένης	GR30005601A2080301	6	800	Συγχώνευση και απεικόνιση αντιπροσωπευτικού σημείου δειγματοληψίας
14	GRBW069216024	Καβούρι Βόρεια	Βάρης - Βούλας - Βουλιαγμένης	GR30005601A2080501	3	280	Συγχώνευση και μετακίνηση σημείου δειγματοληψίας σε πιο αντιπροσωπευτική θέση
15	GRBW069216020	Λίμνη Βουλιαγμένης	Βάρης - Βούλας - Βουλιαγμένης	GR30005601A2083102	4	400	Συγχώνευση και απεικόνιση αντιπροσωπευτικού σημείου δειγματοληψίας
16	GRBW069216021	Αστέρας Βουλιαγμένης	Βάρης - Βούλας - Βουλιαγμένης	GR30005601A2080103	3	240	Συγχώνευση και απεικόνιση αντιπροσωπευτικού σημείου δειγματοληψίας
17	GRBW069196026	Γλυφάδα	Γλυφάδας	GR30001301A1130201	2	370	Μετακίνηση σημείου δειγματοληψίας σε πιο αντιπροσωπευτική θέση
18	GRBW069196025	Αστέρας Γλυφάδας	Γλυφάδας	GR30001301A1130103	3	480	Συγχώνευση και απεικόνιση αντιπροσωπευτικού σημείου δειγματοληψίας
19	GRBW069229028	Ελευσίνα Δυτικά	Ελευσίνας	GR30000901A3010102	2	50	Συγχώνευση και απεικόνιση αντιπροσωπευτικού σημείου δειγματοληψίας
20	GRBW069197029	Άγιος Κοσμάς	Ελληνικού - Αργυρούπολη	GR30001501A1150101	2	250	Μετακίνηση σημείου δειγματοληψίας σε πιο αντιπροσωπευτική θέση
21	GRBW069219033	Κακή Θάλασσα	Λαυρεωτικής	GR30006001A2120102	2	200	Συγχώνευση και απεικόνιση αντιπροσωπευτικού σημείου δειγματοληψίας

22	GRBW069219038	Λεγραινά Ανατολικά	Λαυρεωτικής	GR30006201A2140103	3	620	Συγχώνευση και απεικόνιση αντιπροσωπευτικού σημείου δειγματοληψίας
23	GRBW069219039	Λιμάνι Πασσά	Λαυρεωτικής	GR30006201A2140201	2	250	Συγχώνευση και απεικόνιση αντιπροσωπευτικού σημείου δειγματοληψίας
24	GRBW069219034	Πουνταζέζα	Λαυρεωτικής	GR30006201A2140301	2	540	Συγχώνευση και απεικόνιση αντιπροσωπευτικού σημείου δειγματοληψίας
25	GRBW069219035	Σούνιο	Λαυρεωτικής	GR30006201A2140402	2	200	Συγχώνευση και απεικόνιση αντιπροσωπευτικού σημείου δειγματοληψίας
26	GRBW069230051	Ψάθα	Μάνδρας - Ειδυλλίας	GR30009801A3040302	3	2000	Συγχώνευση και μετακίνηση σημείου δειγματοληψίας σε πιο αντιπροσωπευτική θέση
27	GRBW069220057	Σχινιάς	Μαραθώνος	GR30006301A2150101	3	4720	Συγχώνευση και απεικόνιση αντιπροσωπευτικού σημείου δειγματοληψίας
28	GRBW069220059	Άγιος Ανδρέας	Μαραθώνος	GR30006501A2170102	2	180	Συγχώνευση και απεικόνιση αντιπροσωπευτικού σημείου δειγματοληψίας
29	GRBW069220055	Ζούμπερι Νότια	Μαραθώνος	GR30006501A2170203	2	750	Συγχώνευση και απεικόνιση αντιπροσωπευτικού σημείου δειγματοληψίας
30	GRBW069221068	Αυλάκι	Μαρκοπούλου Μεσογαίας	GR30006401A2160401	2	550	Συγχώνευση και απεικόνιση αντιπροσωπευτικού σημείου δειγματοληψίας
31	GRBW069231071	Κινέτα	Μεγαρέων	GR30010201A3080102	3	3150	Συγχώνευση και απεικόνιση αντιπροσωπευτικού σημείου δειγματοληψίας
32	GRBW069205075	Βοτσαλάκια	Πειραιώς	GR30010701A4010102	3	500	Συγχώνευση και απεικόνιση αντιπροσωπευτικού σημείου δειγματοληψίας
33	GRBW069205074	Φρεαττύδα	Πειραιώς	GR30010701A4010202	3	400	Συγχώνευση και απεικόνιση αντιπροσωπευτικού σημείου δειγματοληψίας

34	GRBW039210094	Πόρος	Πόρου	GR30011801A4140701	2	480	Συγχώνευση και απεικόνιση αντιπροσωπευτικού σημείου δειγματοληψίας - Τροποποίηση πολυγώνου ακτής για καλύτερη απεικόνιση
35	GRBW069224076	Κόκκινο Λιμανάκι	Ραφήνας - Πικερμίου	GR30006701A2190101	2	300	Συγχώνευση και απεικόνιση αντιπροσωπευτικού σημείου δειγματοληψίας
36	GRBW069224077	Πλαζ Ραφήνας	Ραφήνας - Πικερμίου	GR30006701A2190201	2	520	Συγχώνευση και απεικόνιση αντιπροσωπευτικού σημείου δειγματοληψίας
37	GRBW069211087	Σελήνια	Σαλαμίνας	GR30011002A4040202	2	810	Συγχώνευση και απεικόνιση αντιπροσωπευτικού σημείου δειγματοληψίας
38	GRBW069211081	Κακιά Βίγλα	Σαλαμίνας	GR30011902A4130902	2	410	Συγχώνευση και διόρθωση συντεταγμένων καθώς είχε λάθος στην απεικόνιση της ταυτότητας
39	GRBW069211079	Χαλιώτη – ΔΕΗ	Σαλαμίνας	GR30011902A4132201	2	470	Συγχώνευση και διόρθωση συντεταγμένων καθώς είχε λάθος στην απεικόνιση της ταυτότητας
40	GRBW069225112	Άγιος Δημήτριος	Σαρωνικού	GR30006101A2130101	3	730	Συγχώνευση και μετακίνηση σημείου δειγματοληψίας σε πιο αντιπροσωπευτική θέση
41	GRBW069225106	Ανάβυσσος	Σαρωνικού	GR30007001A2620102	2	80	Συγχώνευση και απεικόνιση αντιπροσωπευτικού σημείου δειγματοληψίας
42	GRBW069225109	Μαύρο Λιθάρι – Eden	Σαρωνικού	GR30007001A2620201	2	540	Συγχώνευση και απεικόνιση αντιπροσωπευτικού σημείου δειγματοληψίας
43	GRBW069225115	Κόκκινα	Σαρωνικού	GR30007001A2620601	3	1300	Συγχώνευση και απεικόνιση αντιπροσωπευτικού σημείου δειγματοληψίας
44	GRBW069225117	Σαρωνίδα Νότια	Σαρωνικού	GR30009001A2820401	2	225	Συγχώνευση και απεικόνιση αντιπροσωπευτικού σημείου δειγματοληψίας
45	GRBW069225119	Σαρωνίδα Βόρεια	Σαρωνικού	GR30009001A2820302	3	335	Συγχώνευση και απεικόνιση αντιπροσωπευτικού σημείου

							δειγματοληψίας
46	GRBW069226121	Λούτσα Νότια	Σπάτων - Αρτέμιδος	GR30005101A2030102	3	800	Συγχώνευση και απεικόνιση αντιπροσωπευτικού σημείου δειγματοληψίας
47	GRBW039214006	Μικρό Καμίνι – Καμίνια	Υδρας	GR30012201A4160401	2	55	Μετακίνηση σημείου δειγματοληψίας σε πιο αντιπροσωπευτική θέση

4.3.2 ΔΙΑΧΩΡΙΣΜΟΣ ΑΚΤΩΝ

Στο αναθεωρημένο δίκτυο προτείνεται να διαχωριστούν πέντε ακτές (Πίνακας 4.3.3) διαδικασία από την οποία προκύπτουν συνολικά 11 ακτές. Συγκριμένα:

- Η ακτή Μαραθώνας (*GRBW069220061*) παρακολουθείται από τρία σημεία δειγματοληψίας. Η ακτή έχει μεγάλο μήκος και παρουσιάζει αυξημένες πιέσεις και ανομοιόμορφα κατανεμημένο αριθμό λουομένων με αυξημένο πλήθος σε περισσότερα του ενός σημεία της. Προτείνεται η δημιουργία δύο πολυγώνων ακτών έναντη του ενός της κολυμβητικής περιόδου του 2013 που να παρακολουθούνται αντίστοιχα σε δύο σημεία δειγματοληψίας. Με βάση αυτό κρίνεται σκόπιμο να παραμείνουν δυο από τα τρία σημεία δειγματοληψίας και να διασπαστεί η ακτή σε δυο τμήματα καθώς και να μετακινηθεί το ένα σημείο δειγματοληψίας σε πιο αντιπροσωπευτική θέση.
- Η ακτή Εδέμ – Φλοίσβος (*GRBW069201073*) αντιπροσωπεύεται από τέσσερα σημεία δειγματοληψίας και προτείνεται να διασπαστούν σε τρία τμήματα για την καλύτερη παρακολούθηση τις ποιότητας των υδάτων. Λόγω της γεωμορφολογίας τους (σκυρόδεμα-προβλήτα και βραχώδεις εξάρσεις), τρεις ξεχωριστές ακτές σχηματίζονται σε κάθε περίπτωση, με την ποιότητα των υδάτων να επηρεάζεται από διαφορετικούς παράγοντες. Με βάση αυτό κρίνεται σκόπιμο να παραμείνουν τρία από τα τέσσερα σημεία δειγματοληψίας, εκ των οποίων προτείνεται η μετακίνηση του ενός σε πιο αντιπροσωπευτική θέση.
- Η ακτή Άγιος Νικόλαος – Λαγονήσι (*GRBW069225111*) παρακολουθείται από δύο σημεία δειγματοληψίας. Λόγω της γεωμορφολογίας τους, δύο ξεχωριστές ακτές σχηματίζονται σε κάθε περίπτωση, με την ποιότητα των υδάτων να επηρεάζεται από διαφορετικούς παράγοντες.
- Η ακτή Λαγονήσι – Mediterraneo (*GRBW069225110*) παρακολουθείται από δύο σημεία δειγματοληψίας. Λόγω της γεωμορφολογίας τους (αποτελούν δύο διαφορετικούς κολπίσκους), δύο ξεχωριστές ακτές σχηματίζονται σε κάθε περίπτωση, με την ποιότητα των υδάτων να επηρεάζεται από διαφορετικούς παράγοντες.
- Η ακτή Λούτσα Βόρεια (*GRBW069226120*) παρακολουθείται από επτά σημεία δειγματοληψίας και προτείνεται να διαχωριστεί σε δυο τμήματα καθώς παρουσιάζει αυξημένες πιέσεις και και ανομοιόμορφα κατανεμημένο αριθμό λουομένων με αυξημένο πλήθος σε περισσότερα του ενός σημεία της. Λόγω του μήκους της και για την καλύτερη παρακολούθηση της ποιότητας των υδάτων κρίνεται σκόπιμο να διατηρηθούν, από το δίκτυο παρακολούθησης 2013, δυο από τα επτά σημεία δειγματοληψίας.

Πίνακας 4.3.3: Προτεινόμενες ακτές που θα διασπαστούν και θα δημιουργηθούν καινούριες ακτές

α/α	Υφιστάμενος κωδικός ακτής	Όνομα ακτής	Δήμος	Κωδικός σημείου δειγματοληψίας	Μήκος ακτής	Αλλαγές
1	GRBW069220061	Μαραθώνας	Μαραθώνος	GR30006501A2170501	490	Διαχωρισμός ακτής και μετακίνηση σημείου δειγματοληψίας σε πιο αντιπροσωπευτική θέση
2	GRBW069220061	Μαραθώνας	Μαραθώνος	GR30006301A2150202	690	Διαχωρισμός ακτής - Αντιπροσωπευτική θέση σημείου δειγματοληψίας
3	GRBW069201073	Εδέμ – Φλοίσβος	Παλαιού Φαλήρου	GR30003401A1340401	490	Διαχωρισμός ακτής λόγω φυσικού ορίου
4	GRBW069201073	Εδέμ – Φλοίσβος	Παλαιού Φαλήρου	GR30003401A1340201	690	Διαχωρισμός ακτής - Μετακίνηση σημείου δειγματοληψίας σε πιο αντιπροσωπευτική θέση
5	GRBW069201073	Εδέμ – Φλοίσβος	Παλαιού Φαλήρου	GR30003401A1340301	150	Διαχωρισμός ακτής λόγω φυσικού ορίου
6	GRBW069225111	Άγιος Νικόλαος – Λαγονήσι	Σαρωνικού	GR30005901A2110501	1100	Διαχωρισμός ακτής - Αντιπροσωπευτική θέση σημείου δειγματοληψίας
7	GRBW069225110	Λαγονήσι – Mediterraneo	Σαρωνικού	GR30005901A2110701	215	Διαχωρισμός ακτής - Αντιπροσωπευτική θέση σημείου δειγματοληψίας
8	GRBW069225110	Λαγονήσι – Mediterraneo	Σαρωνικού	GR30005901A2110601	140	Διαχωρισμός ακτής - Αντιπροσωπευτική θέση σημείου δειγματοληψίας
9	GRBW069225111	Άγιος Νικόλαος – Λαγονήσι	Σαρωνικού	GR30005901A2110201	420	Διαχωρισμός ακτής και μετακίνηση σημείου δειγματοληψίας σε πιο αντιπροσωπευτική θέση
10	GRBW069226120	Λούτσα Βόρεια	Σπάτων - Αρτέμιδος	GR30005101A2030303	840	Διαχωρισμός ακτής - Αντιπροσωπευτική θέση σημείου δειγματοληψίας
11	GRBW069226120	Λούτσα Βόρεια	Σπάτων - Αρτέμιδος	GR30005101A2030306	1870	Διαχωρισμός ακτής - Αντιπροσωπευτική θέση σημείου δειγματοληψίας

Πίνακας 4.3.4: Προτεινόμενα σημεία προς κατάργηση ως μη αντιπροσωπευτικά της ακτής

α/α	Κωδικός σημείου δειγματοληψίας	Περιγραφή σημείου δειγματοληψίας	Κωδικός ακτής	Δήμος	Όνομα ακτής
1	GR30003401A1340101	ΕΜΡΟΣΘΕΝ ΕΣΤΙΑΤΟΡΙΟΥ ΕΔΕΜ	GRBW069201073	Παλαιού Φαλήρου	Εδέμ – Φλοίσβος
2	GR30005101A2030201	ΑΠΕΝΑΝΤΙ ΑΠΟ COFFEE TIME, ΕΝΑΝΤΙ ΣΤΑΣΗ ΑΣΤΥΝΟΜΙΑ	GRBW069226120	Σπάτων - Αρτέμιδος	Λούτσα Βόρεια
3	GR30005101A2030301	ΕΝΑΝΤΙ ΣΤΑΣΗΣ ΠΑΛΑΙΟ ΤΕΡΜΑ	GRBW069226120	Σπάτων - Αρτέμιδος	Λούτσα Βόρεια
4	GR30005101A2030302	ΤΟΠΟΘΕΣΙΑ ΑΡΧΑΙΑ ΣΤΑΣΗ ΤΟΥΝΤΑ	GRBW069226120	Σπάτων - Αρτέμιδος	Λούτσα Βόρεια
5	GR30005101A2030304	ΕΝΑΝΤΙ ΓΗΠΕΔΟΥ ΚΟΙΝΟΤΗΤΑΣ ΛΟΥΤΣΑΣ	GRBW069226120	Σπάτων - Αρτέμιδος	Λούτσα Βόρεια
6	GR30005101A2030305	ΕΝΑΝΤΙ ΧΑΛΑΣΜΑΤΑ ΤΑΒΕΡΝΑΣ ΜΑΝΤΡΟΛΗ, ΠΛΗΣΙΟΝ ΕΚΚΛΗΣΙΑΣ ΑΓ. ΣΠΥΡΙΔΩΝ	GRBW069226120	Σπάτων - Αρτέμιδος	Λούτσα Βόρεια
7	GR30006301A2150201	ΚΕΝΤΡΟ ΑΚΤΗΣ ΕΝΑΝΤΙ ΞΕΝΟΔΟΧΕΙΟΥ 'MARATHON'	GRBW069220061	Μαραθώνος	Μαραθώνας

5. ΠΡΟΤΕΙΝΟΜΕΝΕΣ ΑΚΤΕΣ ΠΡΟΣ ΑΠΕΝΤΑΞΗ ΛΟΓΩ ΑΛΛΑΓΗΣ ΧΡΗΣΗΣ

Από την διαδικασία της αναθεώρησης του δικτύου προτείνεται η απένταξη από το μητρώο παρακολούθησης μίας ακτής. Η συγκεκριμένη ακτή έχει ήδη προταθεί για απένταξη στην Τελική έκθεση Δημιουργίας Μητρώου Ταυτοτήτων Υδάτων Κολύμβησης 9/4/2012 (Υποκεφάλαιο 3.4.2 Ακτές με άλλη επικρατούσα χρήση, σελ. 25). Η ακτή αυτή είναι η εξής:

1. GRBW069211091 – ΚΑΜΑΤΕΡΟ

Η παραλία Καματερό βρίσκεται στον Όρμο Παλουκίων, στα ανατολικά παράλια της Νήσου Σαλαμίνα. Τόσο η παράκτια ζώνη της παραλίας όσο και ο θαλάσσιος πυθμένας της καλύπτονται από βότσαλα. Στο θαλάσσιο πυθμένα εντοπίζονται, επίσης, βράχια. Η παράκτια ζώνη είναι τροποποιημένη καθώς στο μέσον της ακτής ο δρόμος διέρχεται μέσα από αυτήν και στο βορειοδυτικό άκρο υπάρχει μόλος από σκυρόδεμα μήκους 40 μ.

Η ακτή δεν προωθεί την κολύμβηση, δεν διαθέτει κανένα είδος υποδομής και σύμφωνα με τοπικές μαρτυρίες χρησιμοποιείται για ερασιτεχνική αλιεία, σε μικρό βαθμό. Η άμεση περιοχή γύρω από την ακτή είναι οικιστική με ασυνεχή δόμηση. Η ακτή βρίσκεται στο θαλάσσιο στενό που ενώνει το Σαρωνικό κόλπο με τον κόλπο της Ελευσίνας και χαρακτηρίζεται από έντονη βιομηχανική δραστηριότητα. Πιο συγκεκριμένα, ανατολικά της ακτής εντοπίζεται η Ναυπηγοεπισκευαστική Ζώνη Περάματος και ο Εμπορικός Λιμένας Πειραιώς, στα νοτιοανατολικά Διαλυτήρια πλοίων και βόρεια το Πορθμείο Παλουκίων-Περάματος. Επίσης υπάρχει συχνή διέλευση πλοίων.



Η θέση της ακτής εντός του ημίκλειστου Έσω Σαρωνικού Κόλπου συνεπάγεται περιορισμένο ρυθμό ανανέωσης των υδάτων με αποτέλεσμα τη διαμόρφωση ευνοϊκών συνθηκών για την εμφάνιση του φαινομένου του ευτροφισμού. Επιπλέον, τα ύδατα κολύμβησης φαίνεται να επηρεάζονται σημαντικά από την απόρριψη ρυπαντικών φορτίων των κύριων θεραπευτικών

συστατικών αζώτου και φωσφόρου, που προέρχονται από επεξεργασμένα αστικά υγρά απόβλητα της πρωτεύουσας και επεξεργασμένα βιομηχανικά απόβλητα και τα οποία συμβάλλουν στην ανάπτυξη αλγών και ευνοούν την εξέλιξη ευτροφικών φαινομένων.

Σημειώνεται πως η παράκτια περιοχή του Έσω (Κεντρικού) Σαρωνικού Κόλπου - Ψυτάλλειας έχει χαρακτηριστεί από το 1999 ως ευαίσθητη περιοχή υπό την έννοια της Οδηγίας 91/271/ΕΟΚ περί επεξεργασίας και διάθεσης αστικών λυμάτων, δηλαδή ως περιοχή όπου παρουσιάζεται ευτροφισμός, ενώ τα παράκτια ύδατα του Έσω (Κεντρικού) Σαρωνικού Κόλπου - Ψυτάλλειας χαρακτηρίζονται από «ελλιπή» οικολογική κατάσταση, βάσει του αρχικού χαρακτηρισμού που πραγματοποιήθηκε το 2008 από το ΕΛΚΕΘΕ.

Με βάση τα παραπάνω εκτιμάται υψηλός βαθμός επικινδυνότητας ανάπτυξης μακροφυκών και φυτοπλαγκτόν στην ακτή.

Σύμφωνα με τα ανωτέρω προτείνεται να σταματήσει να παρακολουθείται το GR30011002A4040101 ΚΑΜΑΤΕΡΟ που παρακολουθείται από το 2000.

6. ΠΑΡΑΡΤΗΜΑ Α (Δελτία παρουσίασης των αλλαγών για κάθε ακτή)

ΠΕΡΙΦΕΡΕΙΑ: ΑΤΤΙΚΗΣ
ΔΗΜΟΣ: Σαρωνικού
ΟΝΟΜΑ ΑΚΤΗΣ: Ναυτικός Όμιλος Αναβύσσου
ΚΩΔΙΚΟΣ ΑΚΤΗΣ: GRBW069225107

ΥΦΙΣΤΑΜΕΝΗ ΚΑΤΑΣΤΑΣΗ



ΠΡΟΤΕΙΝΟΜΕΝΟ



ΑΙΤΙΟΛΟΓΙΑ ΠΡΟΤΕΙΝΟΜΕΝΗΣ ΑΛΛΑΓΗΣ:
Διόρθωση συντεταγμένων καθώς είχε λάθος στην απεικόνιση της ταυτότητας

⊙ Σημείο δειγματοληψίας
□ Όρια ακτής
1 cm = 16 meters



ΠΕΡΙΦΕΡΕΙΑ: ΑΤΤΙΚΗΣ
ΔΗΜΟΣ: Σαρωνικού
ΟΝΟΜΑ ΑΚΤΗΣ: Μαύρο Λιθάρι – Eden
ΚΩΔΙΚΟΣ ΑΚΤΗΣ: GRBW069225109

ΥΦΙΣΤΑΜΕΝΗ ΚΑΤΑΣΤΑΣΗ



ΠΡΟΤΕΙΝΟΜΕΝΟ



ΑΙΤΙΟΛΟΓΙΑ ΠΡΟΤΕΙΝΟΜΕΝΗΣ ΑΛΛΑΓΗΣ:

Συγχώνευση και απεικόνιση αντιπροσωπευτικού σημείου δειγματοληψίας

⊙ Σημείο δειγματοληψίας

▭ Όρια ακτής

1 cm = 41 meters

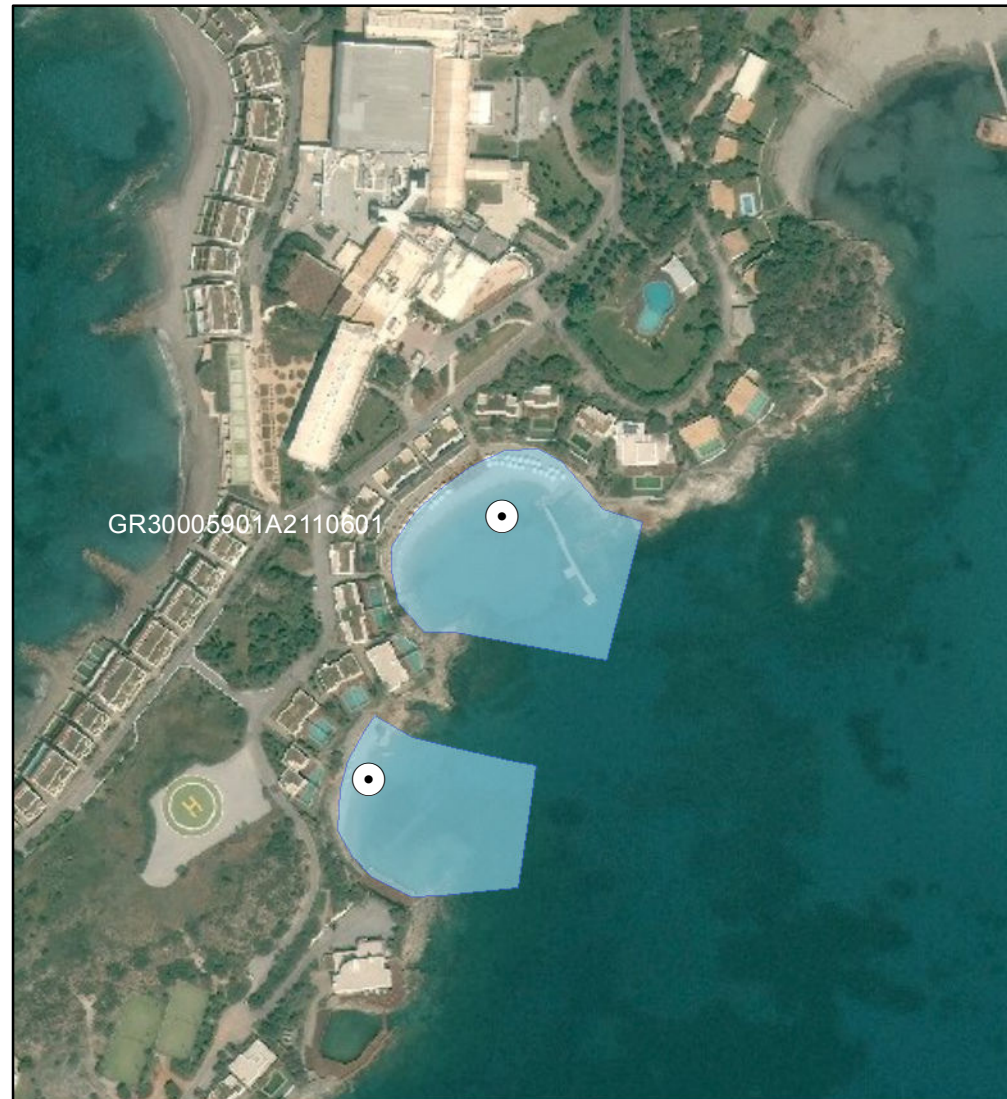


ΠΕΡΙΦΕΡΕΙΑ: Περιφέρεια Αττικής
ΔΗΜΟΣ: Σαρωνικού
ΟΝΟΜΑ ΑΚΤΗΣ: Λαγονήσι – Mediterraneo
ΚΩΔΙΚΟΣ ΑΚΤΗΣ: GRBW069225110

ΥΦΙΣΤΑΜΕΝΗ ΚΑΤΑΣΤΑΣΗ



ΠΡΟΤΕΙΝΟΜΕΝΟ



ΑΙΤΙΟΛΟΓΙΑ ΠΡΟΤΕΙΝΟΜΕΝΗΣ ΑΛΛΑΓΗΣ:

Διαχωρισμός ακτής - Αντιπροσωπευτική θέση σημείου δειγματοληψίας

⊙ Σημείο δειγματοληψίας

■ Όρια ακτής

1 cm = 35 meters




ΠΕΡΙΦΕΡΕΙΑ: Περιφέρεια Αττικής
ΔΗΜΟΣ: Σαρωνικού
ΟΝΟΜΑ ΑΚΤΗΣ: Λαγονήσι – Mediterraneo
ΚΩΔΙΚΟΣ ΑΚΤΗΣ: GRBW069225110

ΥΦΙΣΤΑΜΕΝΗ ΚΑΤΑΣΤΑΣΗ



ΠΡΟΤΕΙΝΟΜΕΝΟ



ΑΙΤΙΟΛΟΓΙΑ ΠΡΟΤΕΙΝΟΜΕΝΗΣ ΑΛΛΑΓΗΣ:

Διαχωρισμός ακτής - Αντιπροσωπευτική θέση σημείου δειγματοληψίας

⊙ Σημείο δειγματοληψίας

□ Όρια ακτής

1 cm = 28 meters



ΠΕΡΙΦΕΡΕΙΑ: Περιφέρεια Αττικής
ΔΗΜΟΣ: Σαρωνικού
ΟΝΟΜΑ ΑΚΤΗΣ: Άγιος Νικόλαος – Λαγονήσι
ΚΩΔΙΚΟΣ ΑΚΤΗΣ: GRBW069225111

ΥΦΙΣΤΑΜΕΝΗ ΚΑΤΑΣΤΑΣΗ



ΠΡΟΤΕΙΝΟΜΕΝΟ



ΑΙΤΙΟΛΟΓΙΑ ΠΡΟΤΕΙΝΟΜΕΝΗΣ ΑΛΛΑΓΗΣ:

Διαχωρισμός ακτής και μετακίνηση σημείου δειγματοληψίας σε πιο αντιπροσωπευτική θέση

⊙ Σημείο δειγματοληψίας

▭ Όρια ακτής

1 cm = 158 meters



ΠΕΡΙΦΕΡΕΙΑ: Περιφέρεια Αττικής
ΔΗΜΟΣ: Σαρωνικού
ΟΝΟΜΑ ΑΚΤΗΣ: Άγιος Νικόλαος – Λαγονήσι
ΚΩΔΙΚΟΣ ΑΚΤΗΣ: GRBW069225111

ΥΦΙΣΤΑΜΕΝΗ ΚΑΤΑΣΤΑΣΗ



ΠΡΟΤΕΙΝΟΜΕΝΟ



ΑΙΤΙΟΛΟΓΙΑ ΠΡΟΤΕΙΝΟΜΕΝΗΣ ΑΛΛΑΓΗΣ:

Διαχωρισμός ακτής - Αντιπροσωπευτική θέση σημείου δειγματοληψίας

⊙ Σημείο δειγματοληψίας

□ Όρια ακτής

1 cm = 147 meters



ΠΕΡΙΦΕΡΕΙΑ: ΑΤΤΙΚΗΣ
ΔΗΜΟΣ: Σαρωνικού
ΟΝΟΜΑ ΑΚΤΗΣ: Άγιος Δημήτριος
ΚΩΔΙΚΟΣ ΑΚΤΗΣ: GRBW069225112

ΥΦΙΣΤΑΜΕΝΗ ΚΑΤΑΣΤΑΣΗ



ΠΡΟΤΕΙΝΟΜΕΝΟ



ΑΙΤΙΟΛΟΓΙΑ ΠΡΟΤΕΙΝΟΜΕΝΗΣ ΑΛΛΑΓΗΣ:

Συγχώνευση και μετακίνηση σημείου δειγματοληψίας σε πιο αντιπροσωπευτική θέση

⊙ Σημείο δειγματοληψίας

▭ Όρια ακτής

1 cm = 79 meters



ΠΕΡΙΦΕΡΕΙΑ: ΑΤΤΙΚΗΣ
ΔΗΜΟΣ: Σαρωνικού
ΟΝΟΜΑ ΑΚΤΗΣ: Κόκκινα
ΚΩΔΙΚΟΣ ΑΚΤΗΣ: GRBW069225115

ΥΦΙΣΤΑΜΕΝΗ ΚΑΤΑΣΤΑΣΗ



ΠΡΟΤΕΙΝΟΜΕΝΟ



ΑΙΤΙΟΛΟΓΙΑ ΠΡΟΤΕΙΝΟΜΕΝΗΣ ΑΛΛΑΓΗΣ:

Συγχώνευση και απεικόνιση αντιπροσωπευτικού σημείου δειγματοληψίας

⊙ Σημείο δειγματοληψίας

▭ Όρια ακτής

1 cm = 122 meters



ΠΕΡΙΦΕΡΕΙΑ: ΑΤΤΙΚΗΣ
ΔΗΜΟΣ: Σαρωνικού
ΟΝΟΜΑ ΑΚΤΗΣ: Μαύρο Λιθάρι
ΚΩΔΙΚΟΣ ΑΚΤΗΣ: GRBW069225116

ΥΦΙΣΤΑΜΕΝΗ ΚΑΤΑΣΤΑΣΗ



ΠΡΟΤΕΙΝΟΜΕΝΟ



ΑΙΤΙΟΛΟΓΙΑ ΠΡΟΤΕΙΝΟΜΕΝΗΣ ΑΛΛΑΓΗΣ:
Διόρθωση συντεταγμένων καθώς είχε λάθος στην απεικόνιση της ταυτότητας

⊙ Σημείο δειγματοληψίας
■ Όρια ακτής
1 cm = 35 meters



ΠΕΡΙΦΕΡΕΙΑ: ΑΤΤΙΚΗΣ
ΔΗΜΟΣ: Σαρωνικού
ΟΝΟΜΑ ΑΚΤΗΣ: Σαρωνίδα Νότια
ΚΩΔΙΚΟΣ ΑΚΤΗΣ: GRBW069225117

ΥΦΙΣΤΑΜΕΝΗ ΚΑΤΑΣΤΑΣΗ



ΠΡΟΤΕΙΝΟΜΕΝΟ



ΑΙΤΙΟΛΟΓΙΑ ΠΡΟΤΕΙΝΟΜΕΝΗΣ ΑΛΛΑΓΗΣ:

Συγχώνευση και απεικόνιση αντιπροσωπευτικού σημείου δειγματοληψίας

⊙ Σημείο δειγματοληψίας

□ Όρια ακτής

1 cm = 31 meters



ΠΕΡΙΦΕΡΕΙΑ: ΑΤΤΙΚΗΣ
ΔΗΜΟΣ: Σαρωνικού
ΟΝΟΜΑ ΑΚΤΗΣ: Σαρωνίδα Βόρεια
ΚΩΔΙΚΟΣ ΑΚΤΗΣ: GRBW069225119

ΥΦΙΣΤΑΜΕΝΗ ΚΑΤΑΣΤΑΣΗ



ΠΡΟΤΕΙΝΟΜΕΝΟ



ΑΙΤΙΟΛΟΓΙΑ ΠΡΟΤΕΙΝΟΜΕΝΗΣ ΑΛΛΑΓΗΣ:

Συγχώνευση και απεικόνιση αντιπροσωπευτικού σημείου δειγματοληψίας

⊙ Σημείο δειγματοληψίας

□ Όρια ακτής

1 cm = 25 meters



ΠΕΡΙΦΕΡΕΙΑ: Περιφέρεια Αττικής
ΔΗΜΟΣ: Σπάτων - Αρτέμιδος
ΟΝΟΜΑ ΑΚΤΗΣ: Λούτσα Βόρεια
ΚΩΔΙΚΟΣ ΑΚΤΗΣ: GRBW069226120

ΥΦΙΣΤΑΜΕΝΗ ΚΑΤΑΣΤΑΣΗ



ΠΡΟΤΕΙΝΟΜΕΝΟ



ΑΙΤΙΟΛΟΓΙΑ ΠΡΟΤΕΙΝΟΜΕΝΗΣ ΑΛΛΑΓΗΣ:

Διαχωρισμός ακτής - Αντιπροσωπευτική θέση σημείου δειγματοληψίας

⊙ Σημείο δειγματοληψίας


▭ Όρια ακτής

1 cm = 188 meters



ΠΕΡΙΦΕΡΕΙΑ: Περιφέρεια Αττικής
ΔΗΜΟΣ: Σπάτων - Αρτέμιδος
ΟΝΟΜΑ ΑΚΤΗΣ: Λούτσα Βόρεια
ΚΩΔΙΚΟΣ ΑΚΤΗΣ: GRBW069226120

ΥΦΙΣΤΑΜΕΝΗ ΚΑΤΑΣΤΑΣΗ



ΠΡΟΤΕΙΝΟΜΕΝΟ



ΑΙΤΙΟΛΟΓΙΑ ΠΡΟΤΕΙΝΟΜΕΝΗΣ ΑΛΛΑΓΗΣ:

Διαχωρισμός ακτής - Αντιπροσωπευτική θέση σημείου δειγματοληψίας

⊙ Σημείο δειγματοληψίας

□ Όρια ακτής

1 cm = 229 meters

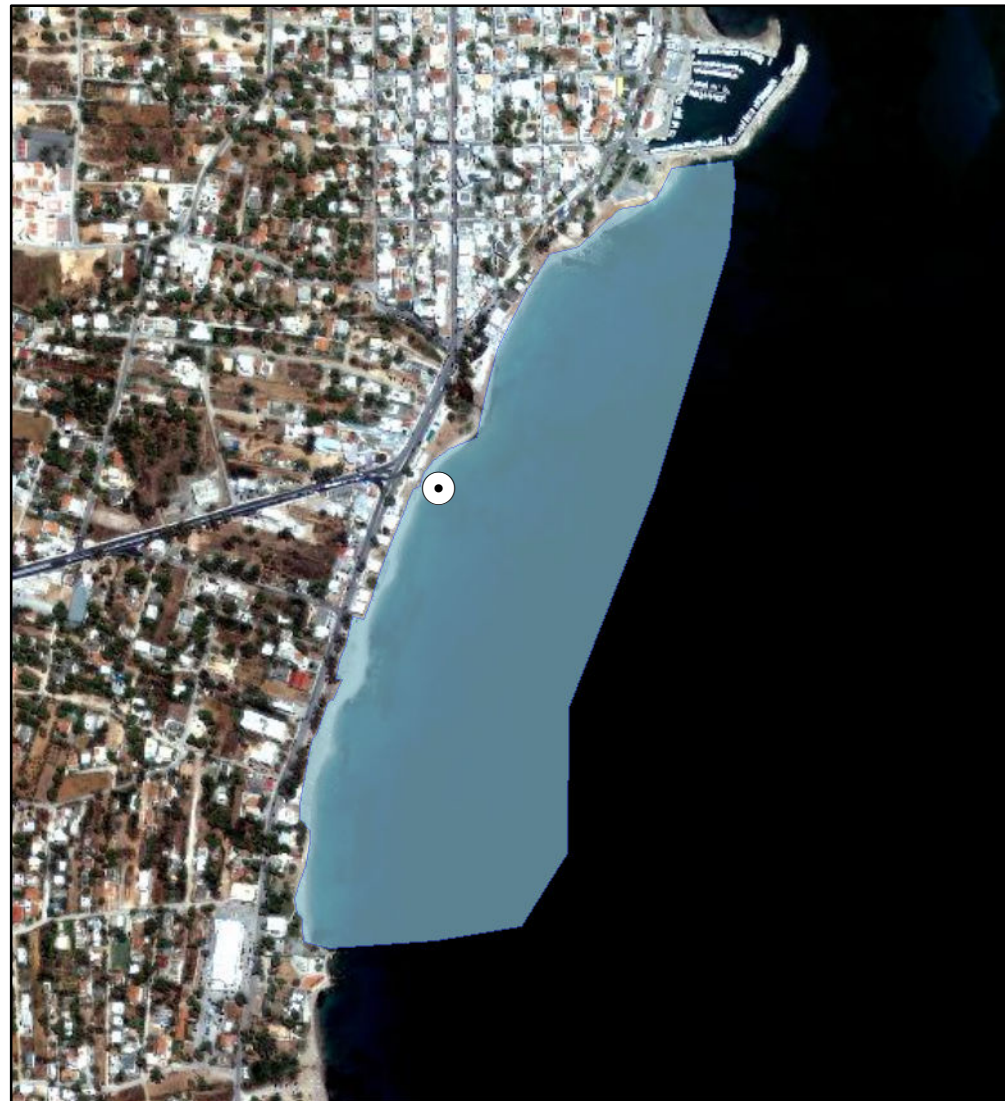


ΠΕΡΙΦΕΡΕΙΑ: ΑΤΤΙΚΗΣ
ΔΗΜΟΣ: Σπάτων - Αρτέμιδος
ΟΝΟΜΑ ΑΚΤΗΣ: Λούτσα Νότια
ΚΩΔΙΚΟΣ ΑΚΤΗΣ: GRBW069226121

ΥΦΙΣΤΑΜΕΝΗ ΚΑΤΑΣΤΑΣΗ



ΠΡΟΤΕΙΝΟΜΕΝΟ



ΑΙΤΙΟΛΟΓΙΑ ΠΡΟΤΕΙΝΟΜΕΝΗΣ ΑΛΛΑΓΗΣ:

Συγχώνευση και απεικόνιση αντιπροσωπευτικού σημείου δειγματοληψίας

⊙ Σημείο δειγματοληψίας

□ Όρια ακτής

1 cm = 79 meters



ΠΕΡΙΦΕΡΕΙΑ: ΑΤΤΙΚΗΣ
ΔΗΜΟΣ: Ωρωπού
ΟΝΟΜΑ ΑΚΤΗΣ: Γυμνάσιο – Άμμος
ΚΩΔΙΚΟΣ ΑΚΤΗΣ: GRBW069227123

ΥΦΙΣΤΑΜΕΝΗ ΚΑΤΑΣΤΑΣΗ



ΠΡΟΤΕΙΝΟΜΕΝΟ



ΑΙΤΙΟΛΟΓΙΑ ΠΡΟΤΕΙΝΟΜΕΝΗΣ ΑΛΛΑΓΗΣ:

Διόρθωση συντεταγμένων καθώς είχε λάθος συντεταγμένες στην απεικόνιση της ταυτότητας - Τροποποίηση πολυγώνου ακτής

⊙ Σημείο δειγματοληψίας


□ Όρια ακτής

1 cm = 19 meters

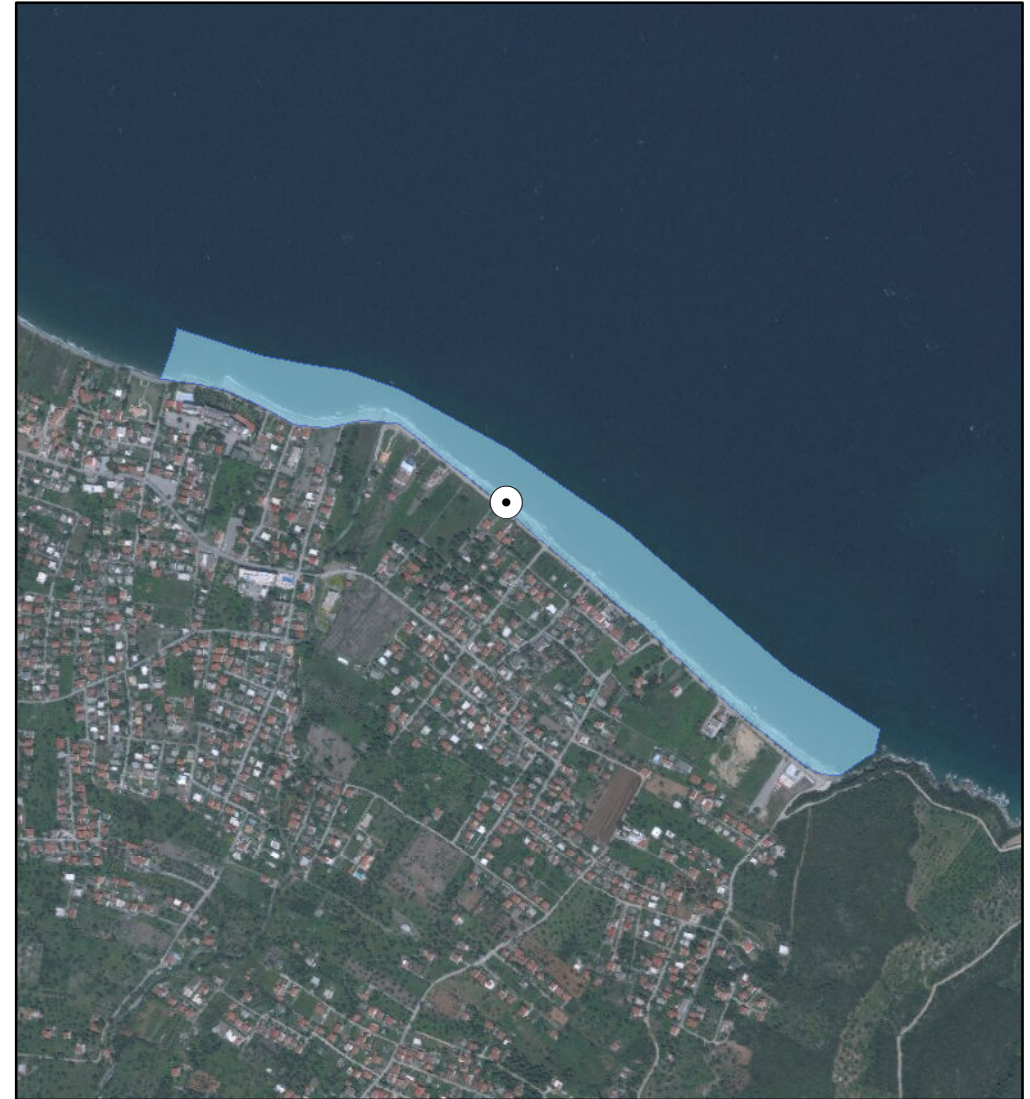


ΠΕΡΙΦΕΡΕΙΑ: ΑΤΤΙΚΗΣ
ΔΗΜΟΣ: Ωρωπού
ΟΝΟΜΑ ΑΚΤΗΣ: Άγιοι Απόστολοι Ανατολικά
ΚΩΔΙΚΟΣ ΑΚΤΗΣ: GRBW069227124

ΥΦΙΣΤΑΜΕΝΗ ΚΑΤΑΣΤΑΣΗ



ΠΡΟΤΕΙΝΟΜΕΝΟ



ΑΙΤΙΟΛΟΓΙΑ ΠΡΟΤΕΙΝΟΜΕΝΗΣ ΑΛΛΑΓΗΣ:

Μετακίνηση σημείου δειγματοληψίας σε πιο αντιπροσωπευτική θέση

⊙ Σημείο δειγματοληψίας


▭ Όρια ακτής

1 cm = 126 meters

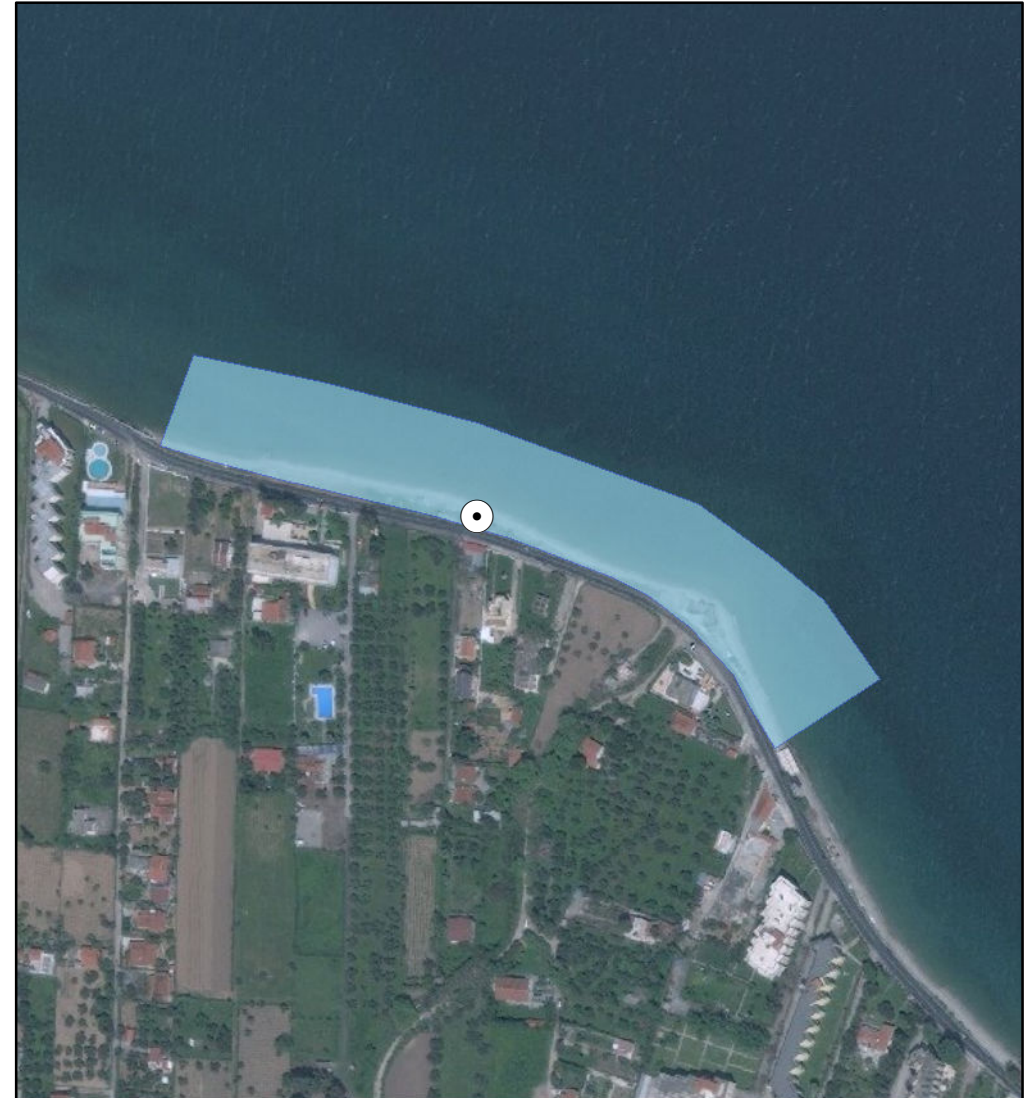


ΠΕΡΙΦΕΡΕΙΑ: ΑΤΤΙΚΗΣ
ΔΗΜΟΣ: Ωρωπού
ΟΝΟΜΑ ΑΚΤΗΣ: Μαρκόπουλο
ΚΩΔΙΚΟΣ ΑΚΤΗΣ: GRBW069227125

ΥΦΙΣΤΑΜΕΝΗ ΚΑΤΑΣΤΑΣΗ



ΠΡΟΤΕΙΝΟΜΕΝΟ



ΑΙΤΙΟΛΟΓΙΑ ΠΡΟΤΕΙΝΟΜΕΝΗΣ ΑΛΛΑΓΗΣ:

Μετακίνηση σημείου δειγματοληψίας σε πιο αντιπροσωπευτική θέση

⊙ Σημείο δειγματοληψίας

▭ Όρια ακτής

1 cm = 42 meters



ΠΕΡΙΦΕΡΕΙΑ: ΑΤΤΙΚΗΣ
ΔΗΜΟΣ: Ελευσίνας
ΟΝΟΜΑ ΑΚΤΗΣ: Ελευσίνα Δυτικά
ΚΩΔΙΚΟΣ ΑΚΤΗΣ: GRBW069229028

ΥΦΙΣΤΑΜΕΝΗ ΚΑΤΑΣΤΑΣΗ



ΠΡΟΤΕΙΝΟΜΕΝΟ



ΑΙΤΙΟΛΟΓΙΑ ΠΡΟΤΕΙΝΟΜΕΝΗΣ ΑΛΛΑΓΗΣ:

Συγχώνευση και απεικόνιση αντιπροσωπευτικού σημείου δειγματοληψίας

⊙ Σημείο δειγματοληψίας

□ Όρια ακτής

1 cm = 13 meters



ΠΕΡΙΦΕΡΕΙΑ: ΑΤΤΙΚΗΣ
ΔΗΜΟΣ: Μάνδρας - Ειδυλλίας
ΟΝΟΜΑ ΑΚΤΗΣ: Πόρτο Γερμενό
ΚΩΔΙΚΟΣ ΑΚΤΗΣ: GRBW069230049

ΥΦΙΣΤΑΜΕΝΗ ΚΑΤΑΣΤΑΣΗ



ΠΡΟΤΕΙΝΟΜΕΝΟ



ΑΙΤΙΟΛΟΓΙΑ ΠΡΟΤΕΙΝΟΜΕΝΗΣ ΑΛΛΑΓΗΣ:

Μετακίνηση σημείου δειγματοληψίας σε πιο αντιπροσωπευτική θέση

⊙ Σημείο δειγματοληψίας

□ Όρια ακτής

1 cm = 15 meters




ΠΕΡΙΦΕΡΕΙΑ: ΑΤΤΙΚΗΣ
ΔΗΜΟΣ: Μάνδρας - Ειδυλλίας
ΟΝΟΜΑ ΑΚΤΗΣ: Αλεποχώρι Ανατολικά
ΚΩΔΙΚΟΣ ΑΚΤΗΣ: GRBW069230050

ΥΦΙΣΤΑΜΕΝΗ ΚΑΤΑΣΤΑΣΗ



ΠΡΟΤΕΙΝΟΜΕΝΟ



ΑΙΤΙΟΛΟΓΙΑ ΠΡΟΤΕΙΝΟΜΕΝΗΣ ΑΛΛΑΓΗΣ:

Μετακίνηση σημείου δειγματοληψίας σε πιο αντιπροσωπευτική θέση

⊙ Σημείο δειγματοληψίας

▭ Όρια ακτής

1 cm = 35 meters

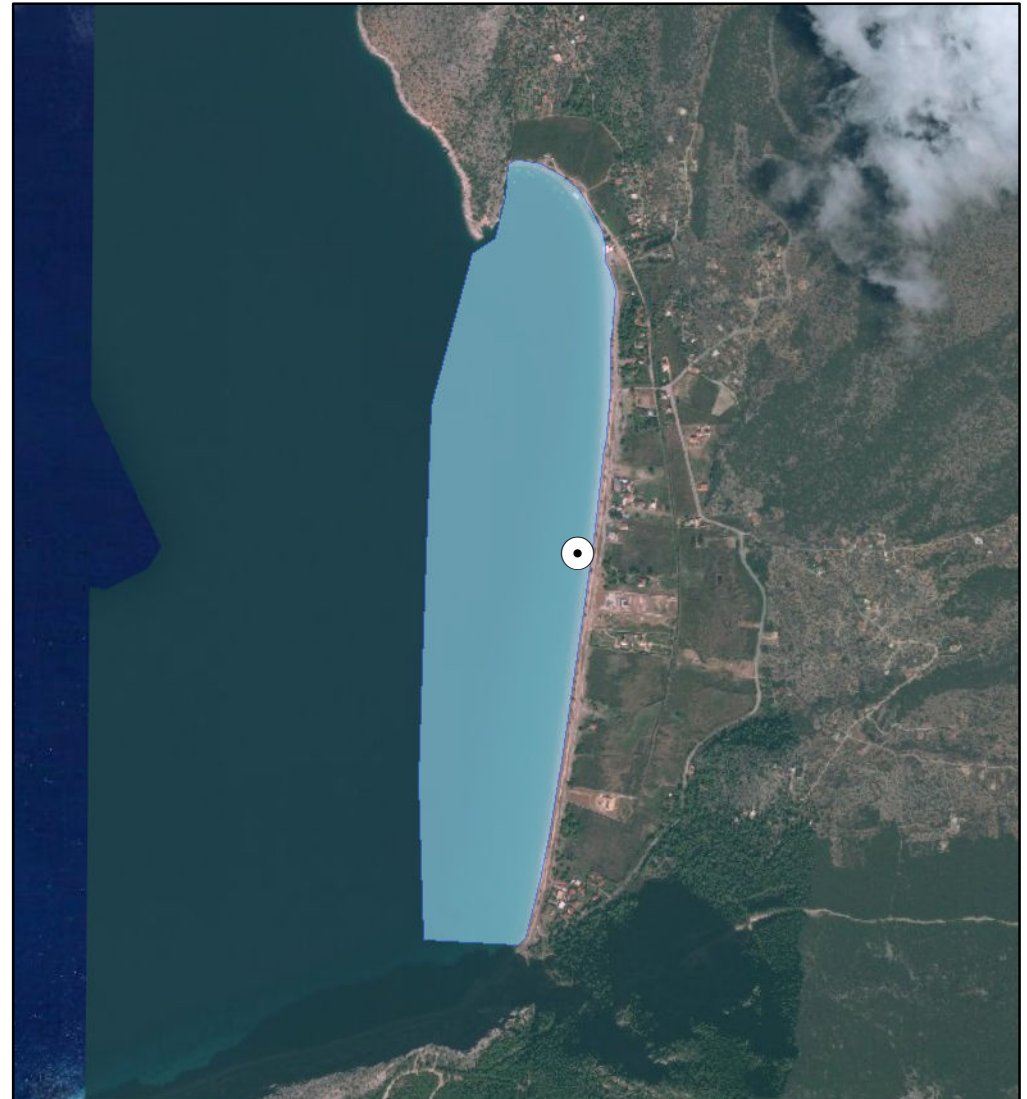


ΠΕΡΙΦΕΡΕΙΑ: ΑΤΤΙΚΗΣ
ΔΗΜΟΣ: Μάνδρας - Ειδυλλίας
ΟΝΟΜΑ ΑΚΤΗΣ: Ψάθα
ΚΩΔΙΚΟΣ ΑΚΤΗΣ: GRBW069230051

ΥΦΙΣΤΑΜΕΝΗ ΚΑΤΑΣΤΑΣΗ



ΠΡΟΤΕΙΝΟΜΕΝΟ



ΑΙΤΙΟΛΟΓΙΑ ΠΡΟΤΕΙΝΟΜΕΝΗΣ ΑΛΛΑΓΗΣ:

Συγχώνευση και μετακίνηση σημείου δειγματοληψίας σε πιο αντιπροσωπευτική θέση

⊙ Σημείο δειγματοληψίας

□ Όρια ακτής

1 cm = 194 meters



ΠΕΡΙΦΕΡΕΙΑ: ΑΤΤΙΚΗΣ
ΔΗΜΟΣ: Μάνδρας - Ειδυλλίας
ΟΝΟΜΑ ΑΚΤΗΣ: Πόρτο Γερμενό Άγιος Νικόλαος
ΚΩΔΙΚΟΣ ΑΚΤΗΣ: GRBW069230052

ΥΦΙΣΤΑΜΕΝΗ ΚΑΤΑΣΤΑΣΗ



ΠΡΟΤΕΙΝΟΜΕΝΟ



ΑΙΤΙΟΛΟΓΙΑ ΠΡΟΤΕΙΝΟΜΕΝΗΣ ΑΛΛΑΓΗΣ:

Μετακίνηση σημείου δειγματοληψίας σε πιο αντιπροσωπευτική θέση

⊙ Σημείο δειγματοληψίας

□ Όρια ακτής

1 cm = 24 meters



ΠΕΡΙΦΕΡΕΙΑ: ΑΤΤΙΚΗΣ
ΔΗΜΟΣ: Μάνδρας - Ειδυλλίας
ΟΝΟΜΑ ΑΚΤΗΣ: Προσήλι
ΚΩΔΙΚΟΣ ΑΚΤΗΣ: GRBW069230053

ΥΦΙΣΤΑΜΕΝΗ ΚΑΤΑΣΤΑΣΗ



ΠΡΟΤΕΙΝΟΜΕΝΟ



ΑΙΤΙΟΛΟΓΙΑ ΠΡΟΤΕΙΝΟΜΕΝΗΣ ΑΛΛΑΓΗΣ:

Μετακίνηση σημείου δειγματοληψίας σε πιο αντιπροσωπευτική θέση

⊙ Σημείο δειγματοληψίας

□ Όρια ακτής

1 cm = 12 meters



ΠΕΡΙΦΕΡΕΙΑ: ΑΤΤΙΚΗΣ
ΔΗΜΟΣ: Μεγαρέων
ΟΝΟΜΑ ΑΚΤΗΣ: Κινέτα
ΚΩΔΙΚΟΣ ΑΚΤΗΣ: GRBW069231071

ΥΦΙΣΤΑΜΕΝΗ ΚΑΤΑΣΤΑΣΗ



ΠΡΟΤΕΙΝΟΜΕΝΟ



ΑΙΤΙΟΛΟΓΙΑ ΠΡΟΤΕΙΝΟΜΕΝΗΣ ΑΛΛΑΓΗΣ:

Συγχώνευση και απεικόνιση αντιπροσωπευτικού σημείου δειγματοληψίας

⊙ Σημείο δειγματοληψίας

▭ Όρια ακτής

1 cm = 266 meters



ΠΕΡΙΦΕΡΕΙΑ: ΑΤΤΙΚΗΣ
ΔΗΜΟΣ: Κυθήρων
ΟΝΟΜΑ ΑΚΤΗΣ: Αγία Πελαγία
ΚΩΔΙΚΟΣ ΑΚΤΗΣ: GRBW039209051

ΥΦΙΣΤΑΜΕΝΗ ΚΑΤΑΣΤΑΣΗ



ΠΡΟΤΕΙΝΟΜΕΝΟ



ΑΙΤΙΟΛΟΓΙΑ ΠΡΟΤΕΙΝΟΜΕΝΗΣ ΑΛΛΑΓΗΣ:

Διόρθωση συντεταγμένων για καλύτερη απεικόνιση - Τροποποίηση πολυγώνου να μην περιλαμβάνει το αλιευτικό καταφύγιο

⊙ Σημείο δειγματοληψίας

■ Όρια ακτής

1 cm = 43 meters



ΠΕΡΙΦΕΡΕΙΑ: ΑΤΤΙΚΗΣ
ΔΗΜΟΣ: Κυθήρων
ΟΝΟΜΑ ΑΚΤΗΣ: Παλαιόπολη
ΚΩΔΙΚΟΣ ΑΚΤΗΣ: GRBW039209053

ΥΦΙΣΤΑΜΕΝΗ ΚΑΤΑΣΤΑΣΗ



ΠΡΟΤΕΙΝΟΜΕΝΟ



ΑΙΤΙΟΛΟΓΙΑ ΠΡΟΤΕΙΝΟΜΕΝΗΣ ΑΛΛΑΓΗΣ:

Μετακίνηση σημείου δειγματοληψίας σε πιο αντιπροσωπευτική θέση

⊙ Σημείο δειγματοληψίας
■ Όρια ακτής
1 cm = 83 meters



ΠΕΡΙΦΕΡΕΙΑ: ΑΤΤΙΚΗΣ
ΔΗΜΟΣ: Κυθήρων
ΟΝΟΜΑ ΑΚΤΗΣ: Αβλέμονας
ΚΩΔΙΚΟΣ ΑΚΤΗΣ: GRBW039209055

ΥΦΙΣΤΑΜΕΝΗ ΚΑΤΑΣΤΑΣΗ



ΠΡΟΤΕΙΝΟΜΕΝΟ



ΑΙΤΙΟΛΟΓΙΑ ΠΡΟΤΕΙΝΟΜΕΝΗΣ ΑΛΛΑΓΗΣ:

Αποτελεί ακτή κυρίως με βραχώδεις εξάρσεις. Μετακίνηση του σημείου δειγματοληψίας στο μικρό τμήμα της ακτής με άμμο.

⊙ Σημείο δειγματοληψίας

□ Όρια ακτής

1 cm = 16 meters



ΠΕΡΙΦΕΡΕΙΑ: ΑΤΤΙΚΗΣ
ΔΗΜΟΣ: Κυθήρων
ΟΝΟΜΑ ΑΚΤΗΣ: Φυρή Άμμος Ποταμού
ΚΩΔΙΚΟΣ ΑΚΤΗΣ: GRBW039209057

ΥΦΙΣΤΑΜΕΝΗ ΚΑΤΑΣΤΑΣΗ



ΠΡΟΤΕΙΝΟΜΕΝΟ



ΑΙΤΙΟΛΟΓΙΑ ΠΡΟΤΕΙΝΟΜΕΝΗΣ ΑΛΛΑΓΗΣ:

Μετακίνηση σημείου δειγματοληψίας σε πιο αντιπροσωπευτική θέση

⊙ Σημείο δειγματοληψίας

▭ Όρια ακτής

1 cm = 28 meters



ΠΕΡΙΦΕΡΕΙΑ: ΑΤΤΙΚΗΣ
ΔΗΜΟΣ: Κυθήρων
ΟΝΟΜΑ ΑΚΤΗΣ: Διακόφτι
ΚΩΔΙΚΟΣ ΑΚΤΗΣ: GRBW039209058

ΥΦΙΣΤΑΜΕΝΗ ΚΑΤΑΣΤΑΣΗ



ΠΡΟΤΕΙΝΟΜΕΝΟ



ΑΙΤΙΟΛΟΓΙΑ ΠΡΟΤΕΙΝΟΜΕΝΗΣ ΑΛΛΑΓΗΣ:
Διόρθωση συντεταγμένων καθώς είχε λάθος στην απεικόνιση της ταυτότητας

⊙ Σημείο δειγματοληψίας
□ Όρια ακτής
1 cm = 30 meters



ΠΕΡΙΦΕΡΕΙΑ: ΑΤΤΙΚΗΣ
ΔΗΜΟΣ: Κυθήρων
ΟΝΟΜΑ ΑΚΤΗΣ: Καψάλι
ΚΩΔΙΚΟΣ ΑΚΤΗΣ: GRBW039209059

ΥΦΙΣΤΑΜΕΝΗ ΚΑΤΑΣΤΑΣΗ



ΠΡΟΤΕΙΝΟΜΕΝΟ



ΑΙΤΙΟΛΟΓΙΑ ΠΡΟΤΕΙΝΟΜΕΝΗΣ ΑΛΛΑΓΗΣ:
Διόρθωση συντεταγμένων καθώς είχε λάθος στην απεικόνιση της ταυτότητας

⊙ Σημείο δειγματοληψίας
▭ Όρια ακτής
1 cm = 31 meters



ΠΕΡΙΦΕΡΕΙΑ: ΑΤΤΙΚΗΣ
ΔΗΜΟΣ: Κυθήρων
ΟΝΟΜΑ ΑΚΤΗΣ: Λορέντζο
ΚΩΔΙΚΟΣ ΑΚΤΗΣ: GRBW039209060

ΥΦΙΣΤΑΜΕΝΗ ΚΑΤΑΣΤΑΣΗ



ΠΡΟΤΕΙΝΟΜΕΝΟ



ΑΙΤΙΟΛΟΓΙΑ ΠΡΟΤΕΙΝΟΜΕΝΗΣ ΑΛΛΑΓΗΣ:

Διόρθωση συντεταγμένων καθώς είχε λάθος στην απεικόνιση της ταυτότητας

⊙ Σημείο δειγματοληψίας


□ Όρια ακτής

1 cm = 9 meters




ΠΕΡΙΦΕΡΕΙΑ: ΑΤΤΙΚΗΣ
ΔΗΜΟΣ: Πόρου
ΟΝΟΜΑ ΑΚΤΗΣ: Νεώριο
ΚΩΔΙΚΟΣ ΑΚΤΗΣ: GRBW039210093

ΥΦΙΣΤΑΜΕΝΗ ΚΑΤΑΣΤΑΣΗ



ΠΡΟΤΕΙΝΟΜΕΝΟ



ΑΙΤΙΟΛΟΓΙΑ ΠΡΟΤΕΙΝΟΜΕΝΗΣ ΑΛΛΑΓΗΣ:

Μετακίνηση σημείου δειγματοληψίας σε πιο αντιπροσωπευτική θέση

⊙ Σημείο δειγματοληψίας

□ Όρια ακτής

1 cm = 20 meters



ΠΕΡΙΦΕΡΕΙΑ: ΑΤΤΙΚΗΣ
ΔΗΜΟΣ: Πόρου
ΟΝΟΜΑ ΑΚΤΗΣ: Πόρος
ΚΩΔΙΚΟΣ ΑΚΤΗΣ: GRBW039210094

ΥΦΙΣΤΑΜΕΝΗ ΚΑΤΑΣΤΑΣΗ



ΠΡΟΤΕΙΝΟΜΕΝΟ



ΑΙΤΙΟΛΟΓΙΑ ΠΡΟΤΕΙΝΟΜΕΝΗΣ ΑΛΛΑΓΗΣ:

Συγχώνευση και απεικόνιση αντιπροσωπευτικού σημείου δειγματοληψίας - Τροποποίηση πολυγώνου ακτής για καλύτερη απεικόνιση

⊙ Σημείο δειγματοληψίας


□ Όρια ακτής

1 cm = 40 meters




ΠΕΡΙΦΕΡΕΙΑ: ΑΤΤΙΚΗΣ
ΔΗΜΟΣ: Πόρου
ΟΝΟΜΑ ΑΚΤΗΣ: Ασκέλη
ΚΩΔΙΚΟΣ ΑΚΤΗΣ: GRBW039210097

ΥΦΙΣΤΑΜΕΝΗ ΚΑΤΑΣΤΑΣΗ



ΠΡΟΤΕΙΝΟΜΕΝΟ



ΑΙΤΙΟΛΟΓΙΑ ΠΡΟΤΕΙΝΟΜΕΝΗΣ ΑΛΛΑΓΗΣ:

Διόρθωση συντεταγμένων καθώς είχε λάθος στην απεικόνιση της ταυτότητας

⊙ Σημείο δειγματοληψίας

▭ Όρια ακτής

1 cm = 33 meters



ΠΕΡΙΦΕΡΕΙΑ: ΑΤΤΙΚΗΣ
ΔΗΜΟΣ: Σπετσών
ΟΝΟΜΑ ΑΚΤΗΣ: Αγία Παρασκευή
ΚΩΔΙΚΟΣ ΑΚΤΗΣ: GRBW039212099

ΥΦΙΣΤΑΜΕΝΗ ΚΑΤΑΣΤΑΣΗ



ΠΡΟΤΕΙΝΟΜΕΝΟ



ΑΙΤΙΟΛΟΓΙΑ ΠΡΟΤΕΙΝΟΜΕΝΗΣ ΑΛΛΑΓΗΣ:

Διόρθωση συντεταγμένων καθώς είχε λάθος στην απεικόνιση της ταυτότητας

⊙ Σημείο δειγματοληψίας

□ Όρια ακτής

1 cm = 14 meters



ΠΕΡΙΦΕΡΕΙΑ: ΑΤΤΙΚΗΣ
ΔΗΜΟΣ: Σπετσών
ΟΝΟΜΑ ΑΚΤΗΣ: Άγιος Μάμας
ΚΩΔΙΚΟΣ ΑΚΤΗΣ: GRBW039212100

ΥΦΙΣΤΑΜΕΝΗ ΚΑΤΑΣΤΑΣΗ



ΠΡΟΤΕΙΝΟΜΕΝΟ



ΑΙΤΙΟΛΟΓΙΑ ΠΡΟΤΕΙΝΟΜΕΝΗΣ ΑΛΛΑΓΗΣ:

Διόρθωση συντεταγμένων καθώς είχε λάθος στην απεικόνιση της ταυτότητας

⊙ Σημείο δειγματοληψίας

▭ Όρια ακτής

1 cm = 15 meters



ΠΕΡΙΦΕΡΕΙΑ: ΑΤΤΙΚΗΣ
ΔΗΜΟΣ: Σπετσών
ΟΝΟΜΑ ΑΚΤΗΣ: Αγία Μαρίνα
ΚΩΔΙΚΟΣ ΑΚΤΗΣ: GRBW039212101

ΥΦΙΣΤΑΜΕΝΗ ΚΑΤΑΣΤΑΣΗ



ΠΡΟΤΕΙΝΟΜΕΝΟ



ΑΙΤΙΟΛΟΓΙΑ ΠΡΟΤΕΙΝΟΜΕΝΗΣ ΑΛΛΑΓΗΣ:

Μετακίνηση σημείου δειγματοληψίας σε πιο αντιπροσωπευτική θέση - Τροποποίηση πολυγώνου ακτής

⊙ Σημείο δειγματοληψίας

□ Όρια ακτής

1 cm = 12 meters



ΠΕΡΙΦΕΡΕΙΑ: ΑΤΤΙΚΗΣ
ΔΗΜΟΣ: Σπετσών
ΟΝΟΜΑ ΑΚΤΗΣ: Λιγονέρι
ΚΩΔΙΚΟΣ ΑΚΤΗΣ: GRBW039212102

ΥΦΙΣΤΑΜΕΝΗ ΚΑΤΑΣΤΑΣΗ



ΠΡΟΤΕΙΝΟΜΕΝΟ



ΑΙΤΙΟΛΟΓΙΑ ΠΡΟΤΕΙΝΟΜΕΝΗΣ ΑΛΛΑΓΗΣ:

Διόρθωση συντεταγμένων καθώς είχε λάθος στην απεικόνιση της ταυτότητας

⊙ Σημείο δειγματοληψίας

□ Όρια ακτής

1 cm = 11 meters



ΠΕΡΙΦΕΡΕΙΑ: ΑΤΤΙΚΗΣ
ΔΗΜΟΣ: Σπετσών
ΟΝΟΜΑ ΑΚΤΗΣ: Ζωγιεριά
ΚΩΔΙΚΟΣ ΑΚΤΗΣ: GRBW039212104

ΥΦΙΣΤΑΜΕΝΗ ΚΑΤΑΣΤΑΣΗ



ΠΡΟΤΕΙΝΟΜΕΝΟ



ΑΙΤΙΟΛΟΓΙΑ ΠΡΟΤΕΙΝΟΜΕΝΗΣ ΑΛΛΑΓΗΣ:

Διόρθωση συντεταγμένων καθώς είχε λάθος στην απεικόνιση της ταυτότητας

⊙ Σημείο δειγματοληψίας

▭ Όρια ακτής

1 cm = 17 meters



ΠΕΡΙΦΕΡΕΙΑ: ΑΤΤΙΚΗΣ
ΔΗΜΟΣ: Τροιζηνίας
ΟΝΟΜΑ ΑΚΤΗΣ: Καλλονή
ΚΩΔΙΚΟΣ ΑΚΤΗΣ: GRBW039213105

ΥΦΙΣΤΑΜΕΝΗ ΚΑΤΑΣΤΑΣΗ



ΠΡΟΤΕΙΝΟΜΕΝΟ



ΑΙΤΙΟΛΟΓΙΑ ΠΡΟΤΕΙΝΟΜΕΝΗΣ ΑΛΛΑΓΗΣ:
Διόρθωση συντεταγμένων καθώς είχε λάθος στην απεικόνιση της ταυτότητας

⊙ Σημείο δειγματοληψίας
□ Όρια ακτής
1 cm = 35 meters



ΠΕΡΙΦΕΡΕΙΑ: ΑΤΤΙΚΗΣ
ΔΗΜΟΣ: Τροιζηνίας
ΟΝΟΜΑ ΑΚΤΗΣ: Ψήφτα
ΚΩΔΙΚΟΣ ΑΚΤΗΣ: GRBW039213106

ΥΦΙΣΤΑΜΕΝΗ ΚΑΤΑΣΤΑΣΗ



ΠΡΟΤΕΙΝΟΜΕΝΟ



ΑΙΤΙΟΛΟΓΙΑ ΠΡΟΤΕΙΝΟΜΕΝΗΣ ΑΛΛΑΓΗΣ:

Διόρθωση συντεταγμένων καθώς είχε λάθος στην απεικόνιση της ταυτότητας

⊙ Σημείο δειγματοληψίας

□ Όρια ακτής

1 cm = 42 meters




ΠΕΡΙΦΕΡΕΙΑ: ΑΤΤΙΚΗΣ
ΔΗΜΟΣ: Ύδρας
ΟΝΟΜΑ ΑΚΤΗΣ: Μικρό Καμίνι – Καμίνια
ΚΩΔΙΚΟΣ ΑΚΤΗΣ: GRBW039214006

ΥΦΙΣΤΑΜΕΝΗ ΚΑΤΑΣΤΑΣΗ



ΠΡΟΤΕΙΝΟΜΕΝΟ



ΑΙΤΙΟΛΟΓΙΑ ΠΡΟΤΕΙΝΟΜΕΝΗΣ ΑΛΛΑΓΗΣ:

Μετακίνηση σημείου δειγματοληψίας σε πιο αντιπροσωπευτική θέση

⊙ Σημείο δειγματοληψίας


□ Όρια ακτής

1 cm = 5 meters



ΠΕΡΙΦΕΡΕΙΑ: ΑΤΤΙΚΗΣ
ΔΗΜΟΣ: Ύδρας
ΟΝΟΜΑ ΑΚΤΗΣ: Μανδράκι
ΚΩΔΙΚΟΣ ΑΚΤΗΣ: GRBW039214008

ΥΦΙΣΤΑΜΕΝΗ ΚΑΤΑΣΤΑΣΗ



ΠΡΟΤΕΙΝΟΜΕΝΟ



ΑΙΤΙΟΛΟΓΙΑ ΠΡΟΤΕΙΝΟΜΕΝΗΣ ΑΛΛΑΓΗΣ:

Διόρθωση συντεταγμένων καθώς είχε λάθος στην απεικόνιση της ταυτότητας

⊙ Σημείο δειγματοληψίας

□ Όρια ακτής

1 cm = 16 meters




ΠΕΡΙΦΕΡΕΙΑ: ΑΤΤΙΚΗΣ
ΔΗΜΟΣ: Αλίμου
ΟΝΟΜΑ ΑΚΤΗΣ: Άλιμος
ΚΩΔΙΚΟΣ ΑΚΤΗΣ: GRBW069195015

ΥΦΙΣΤΑΜΕΝΗ ΚΑΤΑΣΤΑΣΗ



ΠΡΟΤΕΙΝΟΜΕΝΟ



ΑΙΤΙΟΛΟΓΙΑ ΠΡΟΤΕΙΝΟΜΕΝΗΣ ΑΛΛΑΓΗΣ:

Μετακίνηση σημείου δειγματοληψίας σε πιο αντιπροσωπευτική θέση

⊙ Σημείο δειγματοληψίας

▭ Όρια ακτής

1 cm = 20 meters




ΠΕΡΙΦΕΡΕΙΑ: ΑΤΤΙΚΗΣ
ΔΗΜΟΣ: Αλίμου
ΟΝΟΜΑ ΑΚΤΗΣ: Ακτή Ήλιου
ΚΩΔΙΚΟΣ ΑΚΤΗΣ: GRBW069195016

ΥΦΙΣΤΑΜΕΝΗ ΚΑΤΑΣΤΑΣΗ



ΠΡΟΤΕΙΝΟΜΕΝΟ



ΑΙΤΙΟΛΟΓΙΑ ΠΡΟΤΕΙΝΟΜΕΝΗΣ ΑΛΛΑΓΗΣ:

Συγχώνευση και απεικόνιση αντιπροσωπευτικού σημείου δειγματοληψίας

⊙ Σημείο δειγματοληψίας

■ Όρια ακτής

1 cm = 43 meters



ΠΕΡΙΦΕΡΕΙΑ: ΑΤΤΙΚΗΣ
ΔΗΜΟΣ: Γλυφάδας
ΟΝΟΜΑ ΑΚΤΗΣ: Αστέρας Γλυφάδας
ΚΩΔΙΚΟΣ ΑΚΤΗΣ: GRBW069196025

ΥΦΙΣΤΑΜΕΝΗ ΚΑΤΑΣΤΑΣΗ



ΠΡΟΤΕΙΝΟΜΕΝΟ



ΑΙΤΙΟΛΟΓΙΑ ΠΡΟΤΕΙΝΟΜΕΝΗΣ ΑΛΛΑΓΗΣ:

Συγχώνευση και απεικόνιση αντιπροσωπευτικού σημείου δειγματοληψίας

⊙ Σημείο δειγματοληψίας

□ Όρια ακτής

1 cm = 52 meters



ΠΕΡΙΦΕΡΕΙΑ: ΑΤΤΙΚΗΣ
ΔΗΜΟΣ: Γλυφάδας
ΟΝΟΜΑ ΑΚΤΗΣ: Γλυφάδα
ΚΩΔΙΚΟΣ ΑΚΤΗΣ: GRBW069196026

ΥΦΙΣΤΑΜΕΝΗ ΚΑΤΑΣΤΑΣΗ



ΠΡΟΤΕΙΝΟΜΕΝΟ



ΑΙΤΙΟΛΟΓΙΑ ΠΡΟΤΕΙΝΟΜΕΝΗΣ ΑΛΛΑΓΗΣ:

Μετακίνηση σημείου δειγματοληψίας σε πιο αντιπροσωπευτική θέση

⊙ Σημείο δειγματοληψίας

▭ Όρια ακτής

1 cm = 45 meters




ΠΕΡΙΦΕΡΕΙΑ: ΑΤΤΙΚΗΣ
ΔΗΜΟΣ: Ελληνικού - Αργυρούπολη
ΟΝΟΜΑ ΑΚΤΗΣ: Άγιος Κοσμάς
ΚΩΔΙΚΟΣ ΑΚΤΗΣ: GRBW069197029

ΥΦΙΣΤΑΜΕΝΗ ΚΑΤΑΣΤΑΣΗ



ΠΡΟΤΕΙΝΟΜΕΝΟ



ΑΙΤΙΟΛΟΓΙΑ ΠΡΟΤΕΙΝΟΜΕΝΗΣ ΑΛΛΑΓΗΣ:

Μετακίνηση σημείου δειγματοληψίας σε πιο αντιπροσωπευτική θέση

⊙ Σημείο δειγματοληψίας

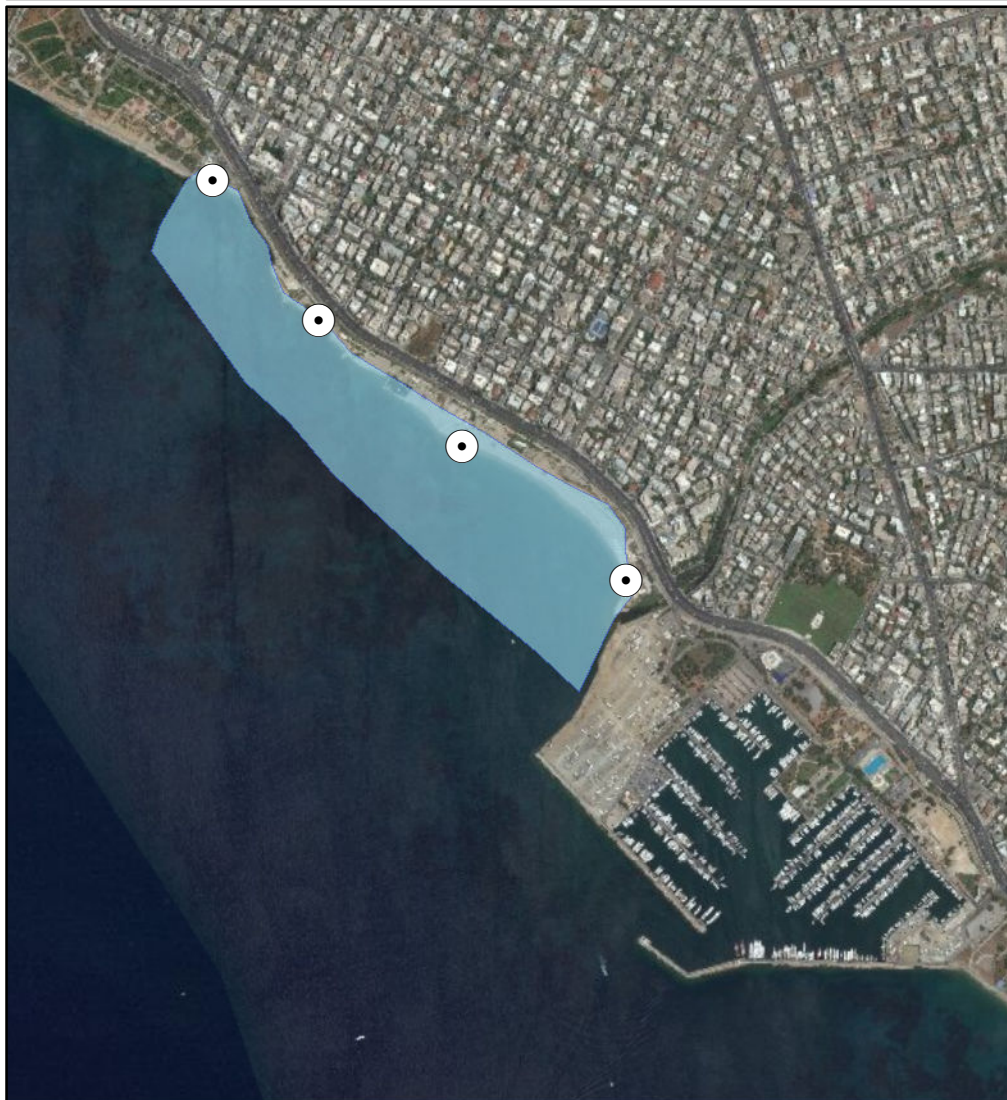
□ Όρια ακτής

1 cm = 52 meters

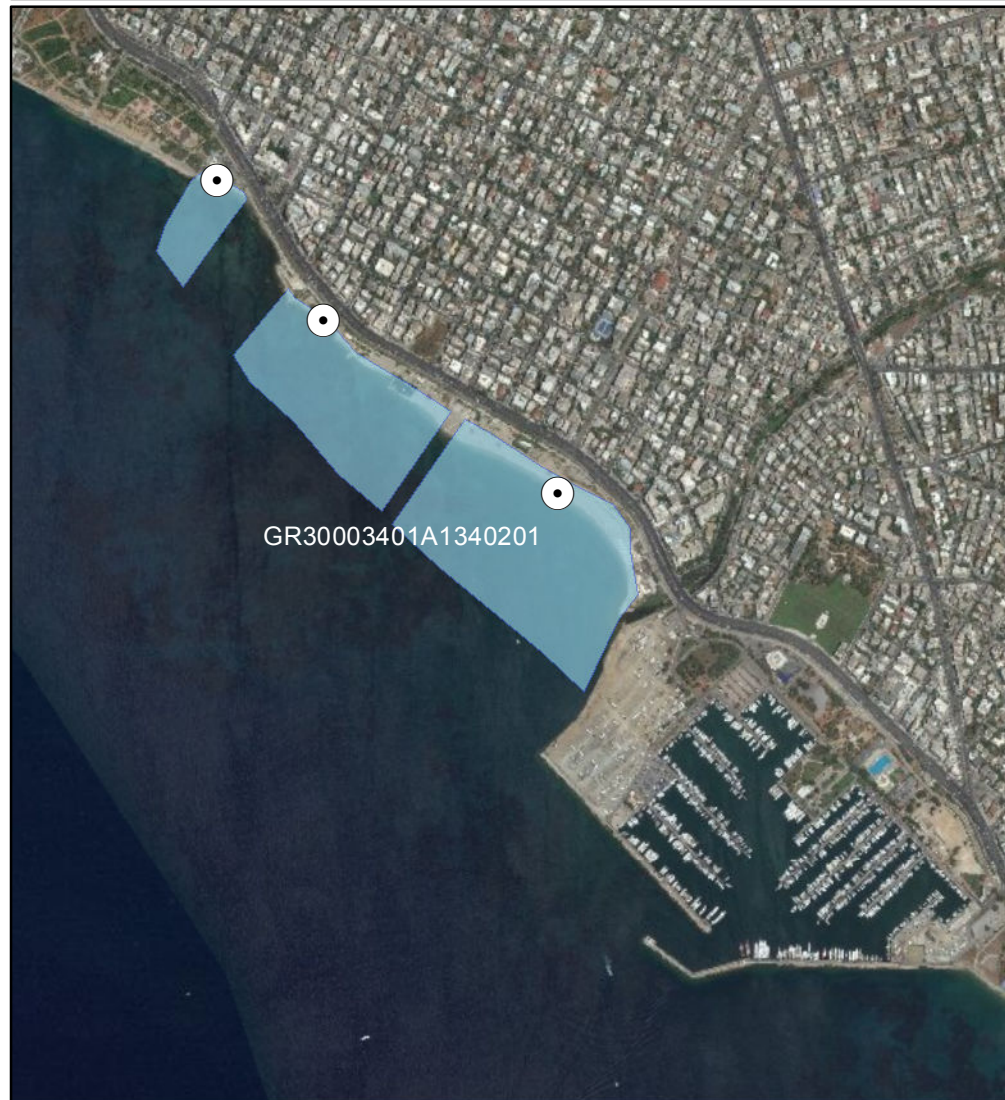


ΠΕΡΙΦΕΡΕΙΑ: Περιφέρεια Αττικής
ΔΗΜΟΣ: Παλαιού Φαλήρου
ΟΝΟΜΑ ΑΚΤΗΣ: Εδέμ - Φλοίσβος
ΚΩΔΙΚΟΣ ΑΚΤΗΣ: GRBW069201073

ΥΦΙΣΤΑΜΕΝΗ ΚΑΤΑΣΤΑΣΗ



ΠΡΟΤΕΙΝΟΜΕΝΟ



ΑΙΤΙΟΛΟΓΙΑ ΠΡΟΤΕΙΝΟΜΕΝΗΣ ΑΛΛΑΓΗΣ:

Διαχωρισμός ακτής - Μετακίνηση σημείου δειγματοληψίας σε πιο αντιπροσωπευτική θέση

⊙ Σημείο δειγματοληψίας

□ Όρια ακτής

1 cm = 162 meters



ΠΕΡΙΦΕΡΕΙΑ: Περιφέρεια Αττικής
ΔΗΜΟΣ: Παλαιού Φαλήρου
ΟΝΟΜΑ ΑΚΤΗΣ: Εδέμ – Φλοίσβος
ΚΩΔΙΚΟΣ ΑΚΤΗΣ: GRBW069201073

ΥΦΙΣΤΑΜΕΝΗ ΚΑΤΑΣΤΑΣΗ



ΠΡΟΤΕΙΝΟΜΕΝΟ



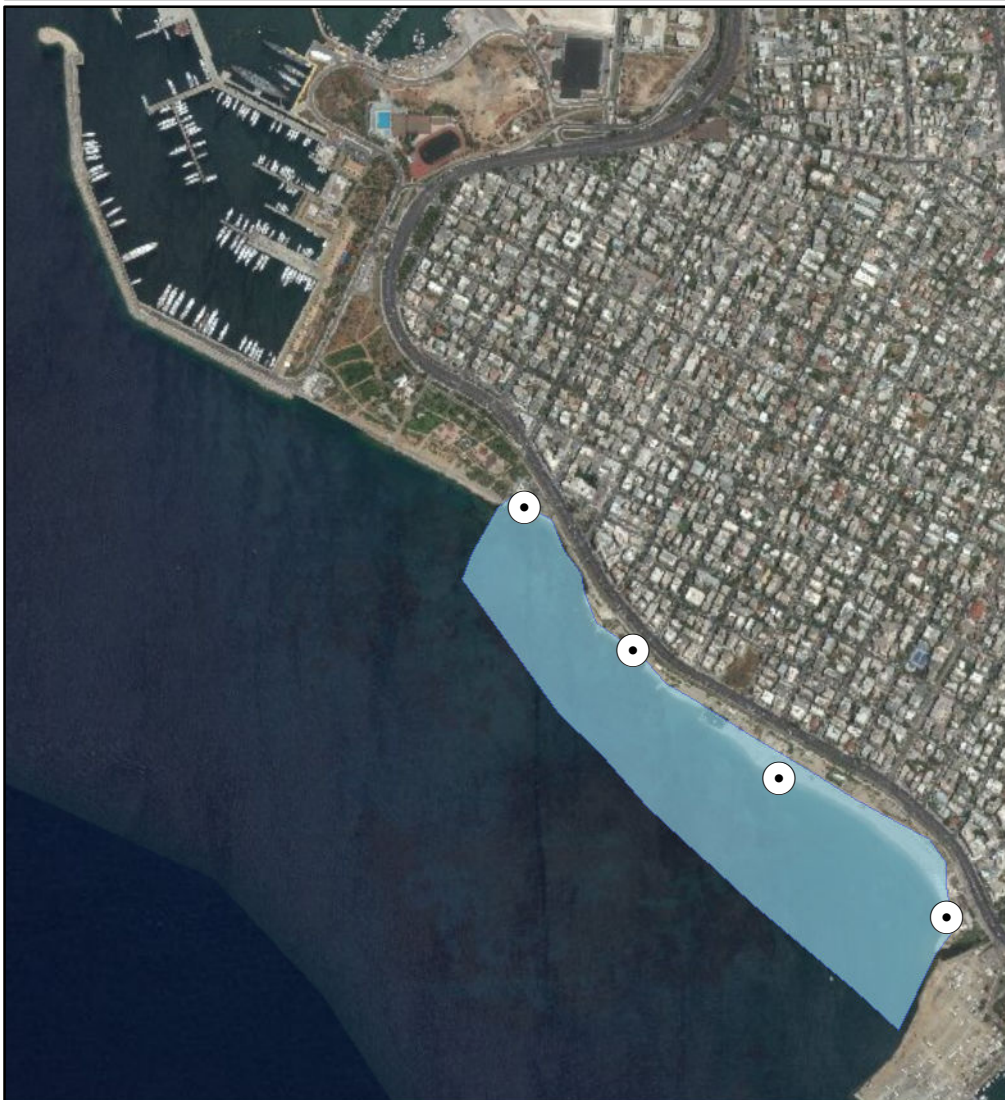
ΑΙΤΙΟΛΟΓΙΑ ΠΡΟΤΕΙΝΟΜΕΝΗΣ ΑΛΛΑΓΗΣ:
Διαχωρισμός ακτής λόγω φυσικού ορίου

⊙ Σημείο δειγματοληψίας
□ Όρια ακτής
1 cm = 141 meters



ΠΕΡΙΦΕΡΕΙΑ: Περιφέρεια Αττικής
ΔΗΜΟΣ: Παλαιού Φαλήρου
ΟΝΟΜΑ ΑΚΤΗΣ: Εδέμ – Φλοίσβος
ΚΩΔΙΚΟΣ ΑΚΤΗΣ: GRBW069201073

ΥΦΙΣΤΑΜΕΝΗ ΚΑΤΑΣΤΑΣΗ



ΠΡΟΤΕΙΝΟΜΕΝΟ



ΑΙΤΙΟΛΟΓΙΑ ΠΡΟΤΕΙΝΟΜΕΝΗΣ ΑΛΛΑΓΗΣ:
Διαχωρισμός ακτής λόγω φυσικού ορίου

⊙ Σημείο δειγματοληψίας
□ Όρια ακτής
1 cm = 159 meters



ΠΕΡΙΦΕΡΕΙΑ: ΑΤΤΙΚΗΣ
ΔΗΜΟΣ: Πειραιώς
ΟΝΟΜΑ ΑΚΤΗΣ: Φρεατύδα
ΚΩΔΙΚΟΣ ΑΚΤΗΣ: GRBW069205074

ΥΦΙΣΤΑΜΕΝΗ ΚΑΤΑΣΤΑΣΗ



ΠΡΟΤΕΙΝΟΜΕΝΟ



ΑΙΤΙΟΛΟΓΙΑ ΠΡΟΤΕΙΝΟΜΕΝΗΣ ΑΛΛΑΓΗΣ:

Συγχώνευση και απεικόνιση αντιπροσωπευτικού σημείου δειγματοληψίας

⊙ Σημείο δειγματοληψίας


□ Όρια ακτής

1 cm = 44 meters




ΠΕΡΙΦΕΡΕΙΑ: ΑΤΤΙΚΗΣ
ΔΗΜΟΣ: Πειραιώς
ΟΝΟΜΑ ΑΚΤΗΣ: Βοτσαλίκια
ΚΩΔΙΚΟΣ ΑΚΤΗΣ: GRBW069205075

ΥΦΙΣΤΑΜΕΝΗ ΚΑΤΑΣΤΑΣΗ



ΠΡΟΤΕΙΝΟΜΕΝΟ



ΑΙΤΙΟΛΟΓΙΑ ΠΡΟΤΕΙΝΟΜΕΝΗΣ ΑΛΛΑΓΗΣ:

Συγχώνευση και απεικόνιση αντιπροσωπευτικού σημείου δειγματοληψίας

⊙ Σημείο δειγματοληψίας

□ Όρια ακτής

1 cm = 65 meters



ΠΕΡΙΦΕΡΕΙΑ: ΑΤΤΙΚΗΣ
ΔΗΜΟΣ: Αγκιστρίου
ΟΝΟΜΑ ΑΚΤΗΣ: Χαλικιάδα
ΚΩΔΙΚΟΣ ΑΚΤΗΣ: GRBW069207010

ΥΦΙΣΤΑΜΕΝΗ ΚΑΤΑΣΤΑΣΗ



ΠΡΟΤΕΙΝΟΜΕΝΟ



ΑΙΤΙΟΛΟΓΙΑ ΠΡΟΤΕΙΝΟΜΕΝΗΣ ΑΛΛΑΓΗΣ:

Διόρθωση συντεταγμένων καθώς είχε λάθος στην απεικόνιση της ταυτότητας

⊙ Σημείο δειγματοληψίας
□ Όρια ακτής
1 cm = 15 meters



ΠΕΡΙΦΕΡΕΙΑ: ΑΤΤΙΚΗΣ
ΔΗΜΟΣ: Αγκιστρίου
ΟΝΟΜΑ ΑΚΤΗΣ: Σκάλα
ΚΩΔΙΚΟΣ ΑΚΤΗΣ: GRBW069207011

ΥΦΙΣΤΑΜΕΝΗ ΚΑΤΑΣΤΑΣΗ



ΠΡΟΤΕΙΝΟΜΕΝΟ



ΑΙΤΙΟΛΟΓΙΑ ΠΡΟΤΕΙΝΟΜΕΝΗΣ ΑΛΛΑΓΗΣ:

Συγχώνευση και διόρθωση συντεταγμένων καθώς είχε λάθος στην απεικόνιση της ταυτότητας

⊙ Σημείο δειγματοληψίας

□ Όρια ακτής

1 cm = 32 meters



ΠΕΡΙΦΕΡΕΙΑ: ΑΤΤΙΚΗΣ
ΔΗΜΟΣ: Αγκιστρίου
ΟΝΟΜΑ ΑΚΤΗΣ: Μεγαλοχώρι
ΚΩΔΙΚΟΣ ΑΚΤΗΣ: GRBW069207013

ΥΦΙΣΤΑΜΕΝΗ ΚΑΤΑΣΤΑΣΗ



ΠΡΟΤΕΙΝΟΜΕΝΟ



ΑΙΤΙΟΛΟΓΙΑ ΠΡΟΤΕΙΝΟΜΕΝΗΣ ΑΛΛΑΓΗΣ:

Συγχώνευση και διόρθωση συντεταγμένων καθώς είχε λάθος στην απεικόνιση της ταυτότητας

⊙ Σημείο δειγματοληψίας

□ Όρια ακτής

1 cm = 45 meters



ΠΕΡΙΦΕΡΕΙΑ: ΑΤΤΙΚΗΣ
ΔΗΜΟΣ: Αίγινας
ΟΝΟΜΑ ΑΚΤΗΣ: Αύρα
ΚΩΔΙΚΟΣ ΑΚΤΗΣ: GRBW069208002

ΥΦΙΣΤΑΜΕΝΗ ΚΑΤΑΣΤΑΣΗ



ΠΡΟΤΕΙΝΟΜΕΝΟ



ΑΙΤΙΟΛΟΓΙΑ ΠΡΟΤΕΙΝΟΜΕΝΗΣ ΑΛΛΑΓΗΣ:

Συγχώνευση και απεικόνιση αντιπροσωπευτικού σημείου δειγματοληψίας

⊙ Σημείο δειγματοληψίας

□ Όρια ακτής

1 cm = 28 meters



ΠΕΡΙΦΕΡΕΙΑ: ΑΤΤΙΚΗΣ
ΔΗΜΟΣ: Αίγινας
ΟΝΟΜΑ ΑΚΤΗΣ: Αγία Μαρίνα Νότια
ΚΩΔΙΚΟΣ ΑΚΤΗΣ: GRBW069208003

ΥΦΙΣΤΑΜΕΝΗ ΚΑΤΑΣΤΑΣΗ



ΠΡΟΤΕΙΝΟΜΕΝΟ



ΑΙΤΙΟΛΟΓΙΑ ΠΡΟΤΕΙΝΟΜΕΝΗΣ ΑΛΛΑΓΗΣ:

Συγχώνευση και απεικόνιση αντιπροσωπευτικού σημείου δειγματοληψίας

⊙ Σημείο δειγματοληψίας

□ Όρια ακτής

1 cm = 42 meters



ΠΕΡΙΦΕΡΕΙΑ: ΑΤΤΙΚΗΣ
ΔΗΜΟΣ: Αίγινας
ΟΝΟΜΑ ΑΚΤΗΣ: Αγία Μαρίνα Βόρεια
ΚΩΔΙΚΟΣ ΑΚΤΗΣ: GRBW069208004

ΥΦΙΣΤΑΜΕΝΗ ΚΑΤΑΣΤΑΣΗ



ΠΡΟΤΕΙΝΟΜΕΝΟ



ΑΙΤΙΟΛΟΓΙΑ ΠΡΟΤΕΙΝΟΜΕΝΗΣ ΑΛΛΑΓΗΣ:

Μετακίνηση σημείου δειγματοληψίας σε πιο αντιπροσωπευτική θέση

⊙ Σημείο δειγματοληψίας

□ Όρια ακτής

1 cm = 10 meters



ΠΕΡΙΦΕΡΕΙΑ: ΑΤΤΙΚΗΣ
ΔΗΜΟΣ: Αίγινας
ΟΝΟΜΑ ΑΚΤΗΣ: Κολώνα
ΚΩΔΙΚΟΣ ΑΚΤΗΣ: GRBW069208006

ΥΦΙΣΤΑΜΕΝΗ ΚΑΤΑΣΤΑΣΗ



ΠΡΟΤΕΙΝΟΜΕΝΟ



ΑΙΤΙΟΛΟΓΙΑ ΠΡΟΤΕΙΝΟΜΕΝΗΣ ΑΛΛΑΓΗΣ:

Συγχώνευση και απεικόνιση αντιπροσωπευτικού σημείου δειγματοληψίας

⊙ Σημείο δειγματοληψίας

▭ Όρια ακτής

1 cm = 52 meters



ΠΕΡΙΦΕΡΕΙΑ: ΑΤΤΙΚΗΣ
ΔΗΜΟΣ: Αίγινας
ΟΝΟΜΑ ΑΚΤΗΣ: Πέρδικα
ΚΩΔΙΚΟΣ ΑΚΤΗΣ: GRBW069208007

ΥΦΙΣΤΑΜΕΝΗ ΚΑΤΑΣΤΑΣΗ



ΠΡΟΤΕΙΝΟΜΕΝΟ



ΑΙΤΙΟΛΟΓΙΑ ΠΡΟΤΕΙΝΟΜΕΝΗΣ ΑΛΛΑΓΗΣ:
Διόρθωση συντεταγμένων καθώς είχε λάθος στην απεικόνιση της ταυτότητας

⊙ Σημείο δειγματοληψίας
■ Όρια ακτής
1 cm = 14 meters




ΠΕΡΙΦΕΡΕΙΑ: ΑΤΤΙΚΗΣ
ΔΗΜΟΣ: Αίγινας
ΟΝΟΜΑ ΑΚΤΗΣ: Παναγίτσα
ΚΩΔΙΚΟΣ ΑΚΤΗΣ: GRBW069208008

ΥΦΙΣΤΑΜΕΝΗ ΚΑΤΑΣΤΑΣΗ



ΠΡΟΤΕΙΝΟΜΕΝΟ



ΑΙΤΙΟΛΟΓΙΑ ΠΡΟΤΕΙΝΟΜΕΝΗΣ ΑΛΛΑΓΗΣ:

Συγχώνευση και μετακίνηση σημείου δειγματοληψίας σε πιο αντιπροσωπευτική θέση - Τροποποίηση πολυγώνου ακτής

⊙ Σημείο δειγματοληψίας

□ Όρια ακτής

1 cm = 28 meters



ΠΕΡΙΦΕΡΕΙΑ: ΑΤΤΙΚΗΣ
ΔΗΜΟΣ: Αίγινας
ΟΝΟΜΑ ΑΚΤΗΣ: Άγιος Βασίλειος
ΚΩΔΙΚΟΣ ΑΚΤΗΣ: GRBW069208009

ΥΦΙΣΤΑΜΕΝΗ ΚΑΤΑΣΤΑΣΗ



ΠΡΟΤΕΙΝΟΜΕΝΟ



ΑΙΤΙΟΛΟΓΙΑ ΠΡΟΤΕΙΝΟΜΕΝΗΣ ΑΛΛΑΓΗΣ:

Συγχώνευση και απεικόνιση αντιπροσωπευτικού σημείου δειγματοληψίας

⊙ Σημείο δειγματοληψίας

▭ Όρια ακτής

1 cm = 64 meters



ΠΕΡΙΦΕΡΕΙΑ: ΑΤΤΙΚΗΣ
ΔΗΜΟΣ: Σαλαμίνας
ΟΝΟΜΑ ΑΚΤΗΣ: Χαλιώτη – ΔΕΗ
ΚΩΔΙΚΟΣ ΑΚΤΗΣ: GRBW069211079

ΥΦΙΣΤΑΜΕΝΗ ΚΑΤΑΣΤΑΣΗ



ΠΡΟΤΕΙΝΟΜΕΝΟ



ΑΙΤΙΟΛΟΓΙΑ ΠΡΟΤΕΙΝΟΜΕΝΗΣ ΑΛΛΑΓΗΣ:

Συγχώνευση και διόρθωση συντεταγμένων καθώς είχε λάθος στην απεικόνιση της ταυτότητας

⊙ Σημείο δειγματοληψίας
□ Όρια ακτής
1 cm = 40 meters



ΠΕΡΙΦΕΡΕΙΑ: ΑΤΤΙΚΗΣ
ΔΗΜΟΣ: Σαλαμίνας
ΟΝΟΜΑ ΑΚΤΗΣ: Μπλε Λιμανάκι
ΚΩΔΙΚΟΣ ΑΚΤΗΣ: GRBW069211080

ΥΦΙΣΤΑΜΕΝΗ ΚΑΤΑΣΤΑΣΗ



ΠΡΟΤΕΙΝΟΜΕΝΟ



ΑΙΤΙΟΛΟΓΙΑ ΠΡΟΤΕΙΝΟΜΕΝΗΣ ΑΛΛΑΓΗΣ:

Διόρθωση συντεταγμένων καθώς είχε λάθος στην απεικόνιση της ταυτότητας

⊙ Σημείο δειγματοληψίας

■ Όρια ακτής

1 cm = 13 meters



ΠΕΡΙΦΕΡΕΙΑ: ΑΤΤΙΚΗΣ
ΔΗΜΟΣ: Σαλαμίνας
ΟΝΟΜΑ ΑΚΤΗΣ: Κακιά Βίγλα
ΚΩΔΙΚΟΣ ΑΚΤΗΣ: GRBW069211081

ΥΦΙΣΤΑΜΕΝΗ ΚΑΤΑΣΤΑΣΗ



ΠΡΟΤΕΙΝΟΜΕΝΟ



ΑΙΤΙΟΛΟΓΙΑ ΠΡΟΤΕΙΝΟΜΕΝΗΣ ΑΛΛΑΓΗΣ:

Συγχώνευση και διόρθωση συντεταγμένων καθώς είχε λάθος στην απεικόνιση της ταυτότητας

⊙ Σημείο δειγματοληψίας

□ Όρια ακτής

1 cm = 47 meters



ΠΕΡΙΦΕΡΕΙΑ: ΑΤΤΙΚΗΣ
ΔΗΜΟΣ: Σαλαμίνας
ΟΝΟΜΑ ΑΚΤΗΣ: Άγιος Νικόλαος Δυτικά
ΚΩΔΙΚΟΣ ΑΚΤΗΣ: GRBW069211083

ΥΦΙΣΤΑΜΕΝΗ ΚΑΤΑΣΤΑΣΗ



ΠΡΟΤΕΙΝΟΜΕΝΟ



ΑΙΤΙΟΛΟΓΙΑ ΠΡΟΤΕΙΝΟΜΕΝΗΣ ΑΛΛΑΓΗΣ:

Μετακίνηση σημείου δειγματοληψίας σε πιο αντιπροσωπευτική θέση

⊙ Σημείο δειγματοληψίας
□ Όρια ακτής
1 cm = 15 meters




ΠΕΡΙΦΕΡΕΙΑ: ΑΤΤΙΚΗΣ
ΔΗΜΟΣ: Σαλαμίνας
ΟΝΟΜΑ ΑΚΤΗΣ: Γυάλα
ΚΩΔΙΚΟΣ ΑΚΤΗΣ: GRBW069211086

ΥΦΙΣΤΑΜΕΝΗ ΚΑΤΑΣΤΑΣΗ



ΠΡΟΤΕΙΝΟΜΕΝΟ



ΑΙΤΙΟΛΟΓΙΑ ΠΡΟΤΕΙΝΟΜΕΝΗΣ ΑΛΛΑΓΗΣ:

Μετακίνηση σημείου δειγματοληψίας σε πιο αντιπροσωπευτική θέση

⊙ Σημείο δειγματοληψίας

□ Όρια ακτής

1 cm = 27 meters



ΠΕΡΙΦΕΡΕΙΑ: ΑΤΤΙΚΗΣ
ΔΗΜΟΣ: Σαλαμίνας
ΟΝΟΜΑ ΑΚΤΗΣ: Σελήνια
ΚΩΔΙΚΟΣ ΑΚΤΗΣ: GRBW069211087

ΥΦΙΣΤΑΜΕΝΗ ΚΑΤΑΣΤΑΣΗ



ΠΡΟΤΕΙΝΟΜΕΝΟ



ΑΙΤΙΟΛΟΓΙΑ ΠΡΟΤΕΙΝΟΜΕΝΗΣ ΑΛΛΑΓΗΣ:

Συγχώνευση και απεικόνιση αντιπροσωπευτικού σημείου δειγματοληψίας

⊙ Σημείο δειγματοληψίας

□ Όρια ακτής

1 cm = 76 meters




ΠΕΡΙΦΕΡΕΙΑ: ΑΤΤΙΚΗΣ
ΔΗΜΟΣ: Σαλαμίνας
ΟΝΟΜΑ ΑΚΤΗΣ: Κατσούλι
ΚΩΔΙΚΟΣ ΑΚΤΗΣ: GRBW069211088

ΥΦΙΣΤΑΜΕΝΗ ΚΑΤΑΣΤΑΣΗ



ΠΡΟΤΕΙΝΟΜΕΝΟ



ΑΙΤΙΟΛΟΓΙΑ ΠΡΟΤΕΙΝΟΜΕΝΗΣ ΑΛΛΑΓΗΣ:

Μετακίνηση σημείου δειγματοληψίας σε πιο αντιπροσωπευτική θέση

⊙ Σημείο δειγματοληψίας

▭ Όρια ακτής

1 cm = 44 meters



ΠΕΡΙΦΕΡΕΙΑ: ΑΤΤΙΚΗΣ
ΔΗΜΟΣ: Σαλαμίνας
ΟΝΟΜΑ ΑΚΤΗΣ: Κανάκια
ΚΩΔΙΚΟΣ ΑΚΤΗΣ: GRBW069211090

ΥΦΙΣΤΑΜΕΝΗ ΚΑΤΑΣΤΑΣΗ



ΠΡΟΤΕΙΝΟΜΕΝΟ



ΑΙΤΙΟΛΟΓΙΑ ΠΡΟΤΕΙΝΟΜΕΝΗΣ ΑΛΛΑΓΗΣ:

Διόρθωση συντεταγμένων καθώς είχε λάθος στην απεικόνιση της ταυτότητας

⊙ Σημείο δειγματοληψίας

▭ Όρια ακτής

1 cm = 68 meters



ΠΕΡΙΦΕΡΕΙΑ: ΑΤΤΙΚΗΣ
ΔΗΜΟΣ: Σαλαμίνας
ΟΝΟΜΑ ΑΚΤΗΣ: Περάνι
ΚΩΔΙΚΟΣ ΑΚΤΗΣ: GRBW069211092

ΥΦΙΣΤΑΜΕΝΗ ΚΑΤΑΣΤΑΣΗ



ΠΡΟΤΕΙΝΟΜΕΝΟ



ΑΙΤΙΟΛΟΓΙΑ ΠΡΟΤΕΙΝΟΜΕΝΗΣ ΑΛΛΑΓΗΣ:

Μετακίνηση σημείου δειγματοληψίας σε πιο αντιπροσωπευτική θέση

⊙ Σημείο δειγματοληψίας

▭ Όρια ακτής

1 cm = 28 meters



ΠΕΡΙΦΕΡΕΙΑ: ΑΤΤΙΚΗΣ
ΔΗΜΟΣ: Σαλαμίνας
ΟΝΟΜΑ ΑΚΤΗΣ: Πλαζ Τουρκολίμανο
ΚΩΔΙΚΟΣ ΑΚΤΗΣ: GRBW069211093

ΥΦΙΣΤΑΜΕΝΗ ΚΑΤΑΣΤΑΣΗ



ΠΡΟΤΕΙΝΟΜΕΝΟ



ΑΙΤΙΟΛΟΓΙΑ ΠΡΟΤΕΙΝΟΜΕΝΗΣ ΑΛΛΑΓΗΣ:

Διόρθωση συντεταγμένων καθώς είχε λάθος στην απεικόνιση της ταυτότητας

⊙ Σημείο δειγματοληψίας
■ Όρια ακτής
1 cm = 20 meters




ΠΕΡΙΦΕΡΕΙΑ: ΑΤΤΙΚΗΣ
ΔΗΜΟΣ: Σαλαμίνας
ΟΝΟΜΑ ΑΚΤΗΣ: Ντουλάπι
ΚΩΔΙΚΟΣ ΑΚΤΗΣ: GRBW069211095

ΥΦΙΣΤΑΜΕΝΗ ΚΑΤΑΣΤΑΣΗ



ΠΡΟΤΕΙΝΟΜΕΝΟ



ΑΙΤΙΟΛΟΓΙΑ ΠΡΟΤΕΙΝΟΜΕΝΗΣ ΑΛΛΑΓΗΣ:

Μετακίνηση σημείου δειγματοληψίας σε πιο αντιπροσωπευτική θέση

⊙ Σημείο δειγματοληψίας
□ Όρια ακτής
1 cm = 7 meters



ΠΕΡΙΦΕΡΕΙΑ: ΑΤΤΙΚΗΣ
ΔΗΜΟΣ: Σαλαμίνας
ΟΝΟΜΑ ΑΚΤΗΣ: Δημητράνι
ΚΩΔΙΚΟΣ ΑΚΤΗΣ: GRBW069211096

ΥΦΙΣΤΑΜΕΝΗ ΚΑΤΑΣΤΑΣΗ



ΠΡΟΤΕΙΝΟΜΕΝΟ



ΑΙΤΙΟΛΟΓΙΑ ΠΡΟΤΕΙΝΟΜΕΝΗΣ ΑΛΛΑΓΗΣ:

Μετακίνηση σημείου δειγματοληψίας σε πιο αντιπροσωπευτική θέση

⊙ Σημείο δειγματοληψίας

□ Όρια ακτής

1 cm = 18 meters



ΠΕΡΙΦΕΡΕΙΑ: ΑΤΤΙΚΗΣ
ΔΗΜΟΣ: Σαλαμίνας
ΟΝΟΜΑ ΑΚΤΗΣ: Κύριζα
ΚΩΔΙΚΟΣ ΑΚΤΗΣ: GRBW069211099

ΥΦΙΣΤΑΜΕΝΗ ΚΑΤΑΣΤΑΣΗ



ΠΡΟΤΕΙΝΟΜΕΝΟ



ΑΙΤΙΟΛΟΓΙΑ ΠΡΟΤΕΙΝΟΜΕΝΗΣ ΑΛΛΑΓΗΣ:

Μετακίνηση σημείου δειγματοληψίας σε πιο αντιπροσωπευτική θέση

⊙ Σημείο δειγματοληψίας

□ Όρια ακτής

1 cm = 34 meters



ΠΕΡΙΦΕΡΕΙΑ: ΑΤΤΙΚΗΣ
ΔΗΜΟΣ: Σαλαμίνας
ΟΝΟΜΑ ΑΚΤΗΣ: ΝΑΤΟ
ΚΩΔΙΚΟΣ ΑΚΤΗΣ: GRBW069211100

ΥΦΙΣΤΑΜΕΝΗ ΚΑΤΑΣΤΑΣΗ



ΠΡΟΤΕΙΝΟΜΕΝΟ



ΑΙΤΙΟΛΟΓΙΑ ΠΡΟΤΕΙΝΟΜΕΝΗΣ ΑΛΛΑΓΗΣ:

Μετακίνηση σημείου δειγματοληψίας σε πιο αντιπροσωπευτική θέση

⊙ Σημείο δειγματοληψίας


□ Όρια ακτής

1 cm = 6 meters




ΠΕΡΙΦΕΡΕΙΑ: ΑΤΤΙΚΗΣ
ΔΗΜΟΣ: Σαλαμίνας
ΟΝΟΜΑ ΑΚΤΗΣ: Περιστέρια
ΚΩΔΙΚΟΣ ΑΚΤΗΣ: GRBW069211102

ΥΦΙΣΤΑΜΕΝΗ ΚΑΤΑΣΤΑΣΗ



ΠΡΟΤΕΙΝΟΜΕΝΟ



ΑΙΤΙΟΛΟΓΙΑ ΠΡΟΤΕΙΝΟΜΕΝΗΣ ΑΛΛΑΓΗΣ:

Μετακίνηση σημείου δειγματοληψίας σε πιο αντιπροσωπευτική θέση

⊙ Σημείο δειγματοληψίας

▭ Όρια ακτής

1 cm = 47 meters



ΠΕΡΙΦΕΡΕΙΑ: ΑΤΤΙΚΗΣ
ΔΗΜΟΣ: Σαλαμίνας
ΟΝΟΜΑ ΑΚΤΗΣ: Αίας Κλαμπ
ΚΩΔΙΚΟΣ ΑΚΤΗΣ: GRBW069211103

ΥΦΙΣΤΑΜΕΝΗ ΚΑΤΑΣΤΑΣΗ



ΠΡΟΤΕΙΝΟΜΕΝΟ



ΑΙΤΙΟΛΟΓΙΑ ΠΡΟΤΕΙΝΟΜΕΝΗΣ ΑΛΛΑΓΗΣ:

Μετακίνηση σημείου δειγματοληψίας σε πιο αντιπροσωπευτική θέση

⊙ Σημείο δειγματοληψίας

□ Όρια ακτής

1 cm = 38 meters



ΠΕΡΙΦΕΡΕΙΑ: ΑΤΤΙΚΗΣ
ΔΗΜΟΣ: Βάρης - Βούλας - Βουλιαγμένης
ΟΝΟΜΑ ΑΚΤΗΣ: Απολλώνιες Ακτές Βούλας Νότια
ΚΩΔΙΚΟΣ ΑΚΤΗΣ: GRBW069216017

ΥΦΙΣΤΑΜΕΝΗ ΚΑΤΑΣΤΑΣΗ



ΠΡΟΤΕΙΝΟΜΕΝΟ



ΑΙΤΙΟΛΟΓΙΑ ΠΡΟΤΕΙΝΟΜΕΝΗΣ ΑΛΛΑΓΗΣ:

Συγχώνευση και απεικόνιση αντιπροσωπευτικού σημείου δειγματοληψίας

⊙ Σημείο δειγματοληψίας

□ Όρια ακτής

1 cm = 45 meters



ΠΕΡΙΦΕΡΕΙΑ: ΑΤΤΙΚΗΣ
ΔΗΜΟΣ: Βάρης - Βούλας - Βουλιαγμένης
ΟΝΟΜΑ ΑΚΤΗΣ: Απολλώνιες Ακτές Βούλας Βόρεια
ΚΩΔΙΚΟΣ ΑΚΤΗΣ: GRBW069216018

ΥΦΙΣΤΑΜΕΝΗ ΚΑΤΑΣΤΑΣΗ



ΠΡΟΤΕΙΝΟΜΕΝΟ



ΑΙΤΙΟΛΟΓΙΑ ΠΡΟΤΕΙΝΟΜΕΝΗΣ ΑΛΛΑΓΗΣ:

Συγχώνευση και απεικόνιση αντιπροσωπευτικού σημείου δειγματοληψίας

⊙ Σημείο δειγματοληψίας

▭ Όρια ακτής

1 cm = 66 meters



ΠΕΡΙΦΕΡΕΙΑ: ΑΤΤΙΚΗΣ
ΔΗΜΟΣ: Βάρης - Βούλας - Βουλιαγμένης
ΟΝΟΜΑ ΑΚΤΗΣ: Βάρκιζα
ΚΩΔΙΚΟΣ ΑΚΤΗΣ: GRBW069216019

ΥΦΙΣΤΑΜΕΝΗ ΚΑΤΑΣΤΑΣΗ



ΠΡΟΤΕΙΝΟΜΕΝΟ



ΑΙΤΙΟΛΟΓΙΑ ΠΡΟΤΕΙΝΟΜΕΝΗΣ ΑΛΛΑΓΗΣ:

Συγχώνευση και απεικόνιση αντιπροσωπευτικού σημείου δειγματοληψίας

○ Σημείο δειγματοληψίας
■ Όρια ακτής
1 cm = 114 meters



ΠΕΡΙΦΕΡΕΙΑ: ΑΤΤΙΚΗΣ
ΔΗΜΟΣ: Βάρης - Βούλας - Βουλιαγμένης
ΟΝΟΜΑ ΑΚΤΗΣ: Λίμνη Βουλιαγμένης
ΚΩΔΙΚΟΣ ΑΚΤΗΣ: GRBW069216020

ΥΦΙΣΤΑΜΕΝΗ ΚΑΤΑΣΤΑΣΗ



ΠΡΟΤΕΙΝΟΜΕΝΟ



ΑΙΤΙΟΛΟΓΙΑ ΠΡΟΤΕΙΝΟΜΕΝΗΣ ΑΛΛΑΓΗΣ:

Συγχώνευση και απεικόνιση αντιπροσωπευτικού σημείου δειγματοληψίας

⊙ Σημείο δειγματοληψίας

□ Όρια ακτής

1 cm = 13 meters



ΠΕΡΙΦΕΡΕΙΑ: ΑΤΤΙΚΗΣ
ΔΗΜΟΣ: Βάρης - Βούλας - Βουλαγμένης
ΟΝΟΜΑ ΑΚΤΗΣ: Αστέρας Βουλαγμένης
ΚΩΔΙΚΟΣ ΑΚΤΗΣ: GRBW069216021

ΥΦΙΣΤΑΜΕΝΗ ΚΑΤΑΣΤΑΣΗ



ΠΡΟΤΕΙΝΟΜΕΝΟ



ΑΙΤΙΟΛΟΓΙΑ ΠΡΟΤΕΙΝΟΜΕΝΗΣ ΑΛΛΑΓΗΣ:

Συγχώνευση και απεικόνιση αντιπροσωπευτικού σημείου δειγματοληψίας

⊙ Σημείο δειγματοληψίας

□ Όρια ακτής

1 cm = 36 meters



ΠΕΡΙΦΕΡΕΙΑ: ΑΤΤΙΚΗΣ
ΔΗΜΟΣ: Βάρης - Βούλας - Βουλιαγμένης
ΟΝΟΜΑ ΑΚΤΗΣ: Καβούρι Νότια
ΚΩΔΙΚΟΣ ΑΚΤΗΣ: GRBW069216022

ΥΦΙΣΤΑΜΕΝΗ ΚΑΤΑΣΤΑΣΗ



ΠΡΟΤΕΙΝΟΜΕΝΟ



ΑΙΤΙΟΛΟΓΙΑ ΠΡΟΤΕΙΝΟΜΕΝΗΣ ΑΛΛΑΓΗΣ:

Διόρθωση συντεταγμένων καθώς είχε λάθος στην απεικόνιση της ταυτότητας

⊙ Σημείο δειγματοληψίας

■ Όρια ακτής

1 cm = 23 meters



ΠΕΡΙΦΕΡΕΙΑ: ΑΤΤΙΚΗΣ
ΔΗΜΟΣ: Βάρης - Βούλας - Βουλιαγμένης
ΟΝΟΜΑ ΑΚΤΗΣ: Βουλιαγμένη
ΚΩΔΙΚΟΣ ΑΚΤΗΣ: GRBW069216023

ΥΦΙΣΤΑΜΕΝΗ ΚΑΤΑΣΤΑΣΗ



ΠΡΟΤΕΙΝΟΜΕΝΟ



ΑΙΤΙΟΛΟΓΙΑ ΠΡΟΤΕΙΝΟΜΕΝΗΣ ΑΛΛΑΓΗΣ:

Συγχώνευση και απεικόνιση αντιπροσωπευτικού σημείου δειγματοληψίας

⊙ Σημείο δειγματοληψίας

▭ Όρια ακτής

1 cm = 67 meters



ΠΕΡΙΦΕΡΕΙΑ: ΑΤΤΙΚΗΣ
ΔΗΜΟΣ: Βάρης - Βούλας - Βουλιαγμένης
ΟΝΟΜΑ ΑΚΤΗΣ: Καβούρι Βόρεια
ΚΩΔΙΚΟΣ ΑΚΤΗΣ: GRBW069216024

ΥΦΙΣΤΑΜΕΝΗ ΚΑΤΑΣΤΑΣΗ



ΠΡΟΤΕΙΝΟΜΕΝΟ



ΑΙΤΙΟΛΟΓΙΑ ΠΡΟΤΕΙΝΟΜΕΝΗΣ ΑΛΛΑΓΗΣ:

Συγχώνευση και μετακίνηση σημείου δειγματοληψίας σε πιο αντιπροσωπευτική θέση

⊙ Σημείο δειγματοληψίας

□ Όρια ακτής

1 cm = 29 meters



ΠΕΡΙΦΕΡΕΙΑ: ΑΤΤΙΚΗΣ
ΔΗΜΟΣ: Λαυρεωτικής
ΟΝΟΜΑ ΑΚΤΗΣ: Κακή Θάλασσα
ΚΩΔΙΚΟΣ ΑΚΤΗΣ: GRBW069219033

ΥΦΙΣΤΑΜΕΝΗ ΚΑΤΑΣΤΑΣΗ



ΠΡΟΤΕΙΝΟΜΕΝΟ



ΑΙΤΙΟΛΟΓΙΑ ΠΡΟΤΕΙΝΟΜΕΝΗΣ ΑΛΛΑΓΗΣ:

Συγχώνευση και απεικόνιση αντιπροσωπευτικού σημείου δειγματοληψίας

⊙ Σημείο δειγματοληψίας

□ Όρια ακτής

1 cm = 25 meters



ΠΕΡΙΦΕΡΕΙΑ: ΑΤΤΙΚΗΣ
ΔΗΜΟΣ: Λαυρεωτικής
ΟΝΟΜΑ ΑΚΤΗΣ: Πουνταζέζα
ΚΩΔΙΚΟΣ ΑΚΤΗΣ: GRBW069219034

ΥΦΙΣΤΑΜΕΝΗ ΚΑΤΑΣΤΑΣΗ



ΠΡΟΤΕΙΝΟΜΕΝΟ



ΑΙΤΙΟΛΟΓΙΑ ΠΡΟΤΕΙΝΟΜΕΝΗΣ ΑΛΛΑΓΗΣ:

Συγχώνευση και απεικόνιση αντιπροσωπευτικού σημείου δειγματοληψίας

⊙ Σημείο δειγματοληψίας

▭ Όρια ακτής

1 cm = 44 meters



ΠΕΡΙΦΕΡΕΙΑ: ΑΤΤΙΚΗΣ
ΔΗΜΟΣ: Λαυρεωτικής
ΟΝΟΜΑ ΑΚΤΗΣ: Σούνιο
ΚΩΔΙΚΟΣ ΑΚΤΗΣ: GRBW069219035

ΥΦΙΣΤΑΜΕΝΗ ΚΑΤΑΣΤΑΣΗ



ΠΡΟΤΕΙΝΟΜΕΝΟ



ΑΙΤΙΟΛΟΓΙΑ ΠΡΟΤΕΙΝΟΜΕΝΗΣ ΑΛΛΑΓΗΣ:

Συγχώνευση και απεικόνιση αντιπροσωπευτικού σημείου δειγματοληψίας

⊙ Σημείο δειγματοληψίας

■ Όρια ακτής

1 cm = 31 meters



ΠΕΡΙΦΕΡΕΙΑ: ΑΤΤΙΚΗΣ
ΔΗΜΟΣ: Λαυρεωτικής
ΟΝΟΜΑ ΑΚΤΗΣ: Λεγραινά Ανατολικά
ΚΩΔΙΚΟΣ ΑΚΤΗΣ: GRBW069219038

ΥΦΙΣΤΑΜΕΝΗ ΚΑΤΑΣΤΑΣΗ



ΠΡΟΤΕΙΝΟΜΕΝΟ



ΑΙΤΙΟΛΟΓΙΑ ΠΡΟΤΕΙΝΟΜΕΝΗΣ ΑΛΛΑΓΗΣ:

Συγχώνευση και απεικόνιση αντιπροσωπευτικού σημείου δειγματοληψίας

⊙ Σημείο δειγματοληψίας

□ Όρια ακτής

1 cm = 72 meters



ΠΕΡΙΦΕΡΕΙΑ: ΑΤΤΙΚΗΣ
ΔΗΜΟΣ: Λαυρεωτικής
ΟΝΟΜΑ ΑΚΤΗΣ: Λιμάνι Πασσά
ΚΩΔΙΚΟΣ ΑΚΤΗΣ: GRBW069219039

ΥΦΙΣΤΑΜΕΝΗ ΚΑΤΑΣΤΑΣΗ



ΠΡΟΤΕΙΝΟΜΕΝΟ



ΑΙΤΙΟΛΟΓΙΑ ΠΡΟΤΕΙΝΟΜΕΝΗΣ ΑΛΛΑΓΗΣ:

Συγχώνευση και απεικόνιση αντιπροσωπευτικού σημείου δειγματοληψίας

⊙ Σημείο δειγματοληψίας

□ Όρια ακτής

1 cm = 42 meters



ΠΕΡΙΦΕΡΕΙΑ: ΑΤΤΙΚΗΣ
ΔΗΜΟΣ: Μαραθώνος
ΟΝΟΜΑ ΑΚΤΗΣ: Ζούμπερι Νότια
ΚΩΔΙΚΟΣ ΑΚΤΗΣ: GRBW069220055

ΥΦΙΣΤΑΜΕΝΗ ΚΑΤΑΣΤΑΣΗ



ΠΡΟΤΕΙΝΟΜΕΝΟ



ΑΙΤΙΟΛΟΓΙΑ ΠΡΟΤΕΙΝΟΜΕΝΗΣ ΑΛΛΑΓΗΣ:

Συγχώνευση και απεικόνιση αντιπροσωπευτικού σημείου δειγματοληψίας

⊙ Σημείο δειγματοληψίας

▭ Όρια ακτής

1 cm = 67 meters



ΠΕΡΙΦΕΡΕΙΑ: ΑΤΤΙΚΗΣ
ΔΗΜΟΣ: Μαραθώνος
ΟΝΟΜΑ ΑΚΤΗΣ: Σχινιάς
ΚΩΔΙΚΟΣ ΑΚΤΗΣ: GRBW069220057

ΥΦΙΣΤΑΜΕΝΗ ΚΑΤΑΣΤΑΣΗ



ΠΡΟΤΕΙΝΟΜΕΝΟ



ΑΙΤΙΟΛΟΓΙΑ ΠΡΟΤΕΙΝΟΜΕΝΗΣ ΑΛΛΑΓΗΣ:

Συγχώνευση και απεικόνιση αντιπροσωπευτικού σημείου δειγματοληψίας

⊙ Σημείο δειγματοληψίας

▭ Όρια ακτής

1 cm = 443 meters



ΠΕΡΙΦΕΡΕΙΑ: ΑΤΤΙΚΗΣ
ΔΗΜΟΣ: Μαραθώνος
ΟΝΟΜΑ ΑΚΤΗΣ: Μάτι
ΚΩΔΙΚΟΣ ΑΚΤΗΣ: GRBW069220058

ΥΦΙΣΤΑΜΕΝΗ ΚΑΤΑΣΤΑΣΗ



ΠΡΟΤΕΙΝΟΜΕΝΟ



ΑΙΤΙΟΛΟΓΙΑ ΠΡΟΤΕΙΝΟΜΕΝΗΣ ΑΛΛΑΓΗΣ:

Διόρθωση συντεταγμένων καθώς είχε λάθος στην απεικόνιση της ταυτότητας

⊙ Σημείο δειγματοληψίας

□ Όρια ακτής

1 cm = 14 meters



ΠΕΡΙΦΕΡΕΙΑ: ΑΤΤΙΚΗΣ
ΔΗΜΟΣ: Μαραθώνος
ΟΝΟΜΑ ΑΚΤΗΣ: Άγιος Ανδρέας
ΚΩΔΙΚΟΣ ΑΚΤΗΣ: GRBW069220059

ΥΦΙΣΤΑΜΕΝΗ ΚΑΤΑΣΤΑΣΗ



ΠΡΟΤΕΙΝΟΜΕΝΟ



ΑΙΤΙΟΛΟΓΙΑ ΠΡΟΤΕΙΝΟΜΕΝΗΣ ΑΛΛΑΓΗΣ:

Συγχώνευση και απεικόνιση αντιπροσωπευτικού σημείου δειγματοληψίας

⊙ Σημείο δειγματοληψίας

□ Όρια ακτής

1 cm = 19 meters



ΠΕΡΙΦΕΡΕΙΑ: Περιφέρεια Αττικής
ΔΗΜΟΣ: Μαραθώνος
ΟΝΟΜΑ ΑΚΤΗΣ: Μαραθώνας
ΚΩΔΙΚΟΣ ΑΚΤΗΣ: GRBW069220061

ΥΦΙΣΤΑΜΕΝΗ ΚΑΤΑΣΤΑΣΗ



ΠΡΟΤΕΙΝΟΜΕΝΟ



ΑΙΤΙΟΛΟΓΙΑ ΠΡΟΤΕΙΝΟΜΕΝΗΣ ΑΛΛΑΓΗΣ:

Διαχωρισμός ακτής - Αντιπροσωπευτική θέση σημείου δειγματοληψίας

● Σημείο δειγματοληψίας
■ Όρια ακτής
1 cm = 395 meters




ΠΕΡΙΦΕΡΕΙΑ: Περιφέρεια Αττικής
ΔΗΜΟΣ: Μαραθώνος
ΟΝΟΜΑ ΑΚΤΗΣ: Μαραθώνας
ΚΩΔΙΚΟΣ ΑΚΤΗΣ: GRBW069220061

ΥΦΙΣΤΑΜΕΝΗ ΚΑΤΑΣΤΑΣΗ



ΠΡΟΤΕΙΝΟΜΕΝΟ



ΑΙΤΙΟΛΟΓΙΑ ΠΡΟΤΕΙΝΟΜΕΝΗΣ ΑΛΛΑΓΗΣ:

Διαχωρισμός ακτής και μετακίνηση σημείου δειγματοληψίας σε πιο αντιπροσωπευτική θέση

⊙ Σημείο δειγματοληψίας

▭ Όρια ακτής

1 cm = 303 meters



ΠΕΡΙΦΕΡΕΙΑ: ΑΤΤΙΚΗΣ
ΔΗΜΟΣ: Μαραθώνος
ΟΝΟΜΑ ΑΚΤΗΣ: Ζούμπερι
ΚΩΔΙΚΟΣ ΑΚΤΗΣ: GRBW069220062

ΥΦΙΣΤΑΜΕΝΗ ΚΑΤΑΣΤΑΣΗ



ΠΡΟΤΕΙΝΟΜΕΝΟ



ΑΙΤΙΟΛΟΓΙΑ ΠΡΟΤΕΙΝΟΜΕΝΗΣ ΑΛΛΑΓΗΣ:

Μετακίνηση σημείου δειγματοληψίας σε πιο αντιπροσωπευτική θέση

⊙ Σημείο δειγματοληψίας


□ Όρια ακτής

1 cm = 26 meters




ΠΕΡΙΦΕΡΕΙΑ: ΑΤΤΙΚΗΣ
ΔΗΜΟΣ: Μαρκοπούλου Μεσογαίας
ΟΝΟΜΑ ΑΚΤΗΣ: Πόρτο Ράφτη
ΚΩΔΙΚΟΣ ΑΚΤΗΣ: GRBW069221063

ΥΦΙΣΤΑΜΕΝΗ ΚΑΤΑΣΤΑΣΗ



ΠΡΟΤΕΙΝΟΜΕΝΟ



ΑΙΤΙΟΛΟΓΙΑ ΠΡΟΤΕΙΝΟΜΕΝΗΣ ΑΛΛΑΓΗΣ:

Μετακίνηση σημείου δειγματοληψίας σε πιο αντιπροσωπευτική θέση

⊙ Σημείο δειγματοληψίας
□ Όρια ακτής
1 cm = 22 meters



ΠΕΡΙΦΕΡΕΙΑ: ΑΤΤΙΚΗΣ
ΔΗΜΟΣ: Μαρκοπούλου Μεσογαίας
ΟΝΟΜΑ ΑΚΤΗΣ: Αγριλιόνας – Χαμολιά
ΚΩΔΙΚΟΣ ΑΚΤΗΣ: GRBW069221065

ΥΦΙΣΤΑΜΕΝΗ ΚΑΤΑΣΤΑΣΗ



ΠΡΟΤΕΙΝΟΜΕΝΟ



ΑΙΤΙΟΛΟΓΙΑ ΠΡΟΤΕΙΝΟΜΕΝΗΣ ΑΛΛΑΓΗΣ:
Διόρθωση συντεταγμένων καθώς είχε λάθος στην απεικόνιση της ταυτότητας

⊙ Σημείο δειγματοληψίας
□ Όρια ακτής
1 cm = 18 meters



ΠΕΡΙΦΕΡΕΙΑ: ΑΤΤΙΚΗΣ
ΔΗΜΟΣ: Μαρκοπούλου Μεσογαίας
ΟΝΟΜΑ ΑΚΤΗΣ: Αυλάκι
ΚΩΔΙΚΟΣ ΑΚΤΗΣ: GRBW069221068

ΥΦΙΣΤΑΜΕΝΗ ΚΑΤΑΣΤΑΣΗ



ΠΡΟΤΕΙΝΟΜΕΝΟ



ΑΙΤΙΟΛΟΓΙΑ ΠΡΟΤΕΙΝΟΜΕΝΗΣ ΑΛΛΑΓΗΣ:

Συγχώνευση και απεικόνιση αντιπροσωπευτικού σημείου δειγματοληψίας

⊙ Σημείο δειγματοληψίας

▭ Όρια ακτής

1 cm = 31 meters




ΠΕΡΙΦΕΡΕΙΑ: ΑΤΤΙΚΗΣ
ΔΗΜΟΣ: Ραφήνας - Πικερμίου
ΟΝΟΜΑ ΑΚΤΗΣ: Κόκκινο Λιμανάκι
ΚΩΔΙΚΟΣ ΑΚΤΗΣ: GRBW069224076

ΥΦΙΣΤΑΜΕΝΗ ΚΑΤΑΣΤΑΣΗ



ΠΡΟΤΕΙΝΟΜΕΝΟ



ΑΙΤΙΟΛΟΓΙΑ ΠΡΟΤΕΙΝΟΜΕΝΗΣ ΑΛΛΑΓΗΣ:

Συγχώνευση και απεικόνιση αντιπροσωπευτικού σημείου δειγματοληψίας

⊙ Σημείο δειγματοληψίας

▭ Όρια ακτής

1 cm = 29 meters



ΠΕΡΙΦΕΡΕΙΑ: ΑΤΤΙΚΗΣ
ΔΗΜΟΣ: Ραφήνας - Πικερμίου
ΟΝΟΜΑ ΑΚΤΗΣ: Πλαζ Ραφήνας
ΚΩΔΙΚΟΣ ΑΚΤΗΣ: GRBW069224077

ΥΦΙΣΤΑΜΕΝΗ ΚΑΤΑΣΤΑΣΗ



ΠΡΟΤΕΙΝΟΜΕΝΟ



ΑΙΤΙΟΛΟΓΙΑ ΠΡΟΤΕΙΝΟΜΕΝΗΣ ΑΛΛΑΓΗΣ:

Συγχώνευση και απεικόνιση αντιπροσωπευτικού σημείου δειγματοληψίας

⊙ Σημείο δειγματοληψίας

□ Όρια ακτής

1 cm = 59 meters



ΠΕΡΙΦΕΡΕΙΑ: ΑΤΤΙΚΗΣ
ΔΗΜΟΣ: Σαρωνικού
ΟΝΟΜΑ ΑΚΤΗΣ: Άγιος Νικόλαος
ΚΩΔΙΚΟΣ ΑΚΤΗΣ: GRBW069225104

ΥΦΙΣΤΑΜΕΝΗ ΚΑΤΑΣΤΑΣΗ



ΠΡΟΤΕΙΝΟΜΕΝΟ



ΑΙΤΙΟΛΟΓΙΑ ΠΡΟΤΕΙΝΟΜΕΝΗΣ ΑΛΛΑΓΗΣ:

Μετακίνηση σημείου δειγματοληψίας σε πιο αντιπροσωπευτική θέση

⊙ Σημείο δειγματοληψίας

■ Όρια ακτής

1 cm = 42 meters



ΠΕΡΙΦΕΡΕΙΑ: ΑΤΤΙΚΗΣ
ΔΗΜΟΣ: Σαρωνικού
ΟΝΟΜΑ ΑΚΤΗΣ: Ανάβυσσος
ΚΩΔΙΚΟΣ ΑΚΤΗΣ: GRBW069225106

ΥΦΙΣΤΑΜΕΝΗ ΚΑΤΑΣΤΑΣΗ



ΠΡΟΤΕΙΝΟΜΕΝΟ



ΑΙΤΙΟΛΟΓΙΑ ΠΡΟΤΕΙΝΟΜΕΝΗΣ ΑΛΛΑΓΗΣ:

Συγχώνευση και απεικόνιση αντιπροσωπευτικού σημείου δειγματοληψίας

⊙ Σημείο δειγματοληψίας


□ Όρια ακτής

1 cm = 15 meters




ΠΕΡΙΦΕΡΕΙΑ: Περιφέρεια Αττικής
ΔΗΜΟΣ: Πόρου
ΟΝΟΜΑ ΑΚΤΗΣ: Μικρό Νεώριο
ΚΩΔΙΚΟΣ ΑΚΤΗΣ: GRBW039210096

ΥΦΙΣΤΑΜΕΝΗ ΚΑΤΑΣΤΑΣΗ



ΠΡΟΤΕΙΝΟΜΕΝΟ




ΑΙΤΙΟΛΟΓΙΑ ΠΡΟΤΕΙΝΟΜΕΝΗΣ ΑΛΛΑΓΗΣ:

● Σημείο δειγματοληψίας
■ Όρια ακτής
1 cm = 34 meters



ΠΕΡΙΦΕΡΕΙΑ: Περιφέρεια Αττικής
ΔΗΜΟΣ: Σπετσών
ΟΝΟΜΑ ΑΚΤΗΣ: Αναργύριος Σχολή
ΚΩΔΙΚΟΣ ΑΚΤΗΣ: GRBW039212098

ΥΦΙΣΤΑΜΕΝΗ ΚΑΤΑΣΤΑΣΗ



ΠΡΟΤΕΙΝΟΜΕΝΟ




ΑΙΤΙΟΛΟΓΙΑ ΠΡΟΤΕΙΝΟΜΕΝΗΣ ΑΛΛΑΓΗΣ:

⊙ Σημείο δειγματοληψίας
□ Όρια ακτής
1 cm = 44 meters




ΠΕΡΙΦΕΡΕΙΑ: Περιφέρεια Αττικής
ΔΗΜΟΣ: Σπετσών
ΟΝΟΜΑ ΑΚΤΗΣ: Άγιοι Ανάργυροι
ΚΩΔΙΚΟΣ ΑΚΤΗΣ: GRBW039212103

ΥΦΙΣΤΑΜΕΝΗ ΚΑΤΑΣΤΑΣΗ



ΠΡΟΤΕΙΝΟΜΕΝΟ



ΑΙΤΙΟΛΟΓΙΑ ΠΡΟΤΕΙΝΟΜΕΝΗΣ ΑΛΛΑΓΗΣ:

⊙ Σημείο δειγματοληψίας
□ Όρια ακτής
1 cm = 41 meters



ΠΕΡΙΦΕΡΕΙΑ: Περιφέρεια Αττικής
ΔΗΜΟΣ: Ύδρας
ΟΝΟΜΑ ΑΚΤΗΣ: Βλυχός
ΚΩΔΙΚΟΣ ΑΚΤΗΣ: GRBW039214004

ΥΦΙΣΤΑΜΕΝΗ ΚΑΤΑΣΤΑΣΗ



ΠΡΟΤΕΙΝΟΜΕΝΟ



ΑΙΤΙΟΛΟΓΙΑ ΠΡΟΤΕΙΝΟΜΕΝΗΣ ΑΛΛΑΓΗΣ:

⊙ Σημείο δειγματοληψίας
□ Όρια ακτής
1 cm = 14 meters



ΠΕΡΙΦΕΡΕΙΑ: Περιφέρεια Αττικής
ΔΗΜΟΣ: Ύδρας
ΟΝΟΜΑ ΑΚΤΗΣ: Αυλάκι
ΚΩΔΙΚΟΣ ΑΚΤΗΣ: GRBW039214005

ΥΦΙΣΤΑΜΕΝΗ ΚΑΤΑΣΤΑΣΗ



ΠΡΟΤΕΙΝΟΜΕΝΟ




ΑΙΤΙΟΛΟΓΙΑ ΠΡΟΤΕΙΝΟΜΕΝΗΣ ΑΛΛΑΓΗΣ:

⊙ Σημείο δειγματοληψίας
■ Όρια ακτής
1 cm = 12 meters




ΠΕΡΙΦΕΡΕΙΑ: Περιφέρεια Αττικής
ΔΗΜΟΣ: Ύδρας
ΟΝΟΜΑ ΑΚΤΗΣ: Σπηλιά
ΚΩΔΙΚΟΣ ΑΚΤΗΣ: GRBW039214007

ΥΦΙΣΤΑΜΕΝΗ ΚΑΤΑΣΤΑΣΗ



ΠΡΟΤΕΙΝΟΜΕΝΟ



ΑΙΤΙΟΛΟΓΙΑ ΠΡΟΤΕΙΝΟΜΕΝΗΣ ΑΛΛΑΓΗΣ:

⊙ Σημείο δειγματοληψίας
□ Όρια ακτής
1 cm = 15 meters



ΠΕΡΙΦΕΡΕΙΑ: Περιφέρεια Αττικής
ΔΗΜΟΣ: Αγκιστρίου
ΟΝΟΜΑ ΑΚΤΗΣ: Δραγονέρα
ΚΩΔΙΚΟΣ ΑΚΤΗΣ: GRBW069207012

ΥΦΙΣΤΑΜΕΝΗ ΚΑΤΑΣΤΑΣΗ



ΠΡΟΤΕΙΝΟΜΕΝΟ



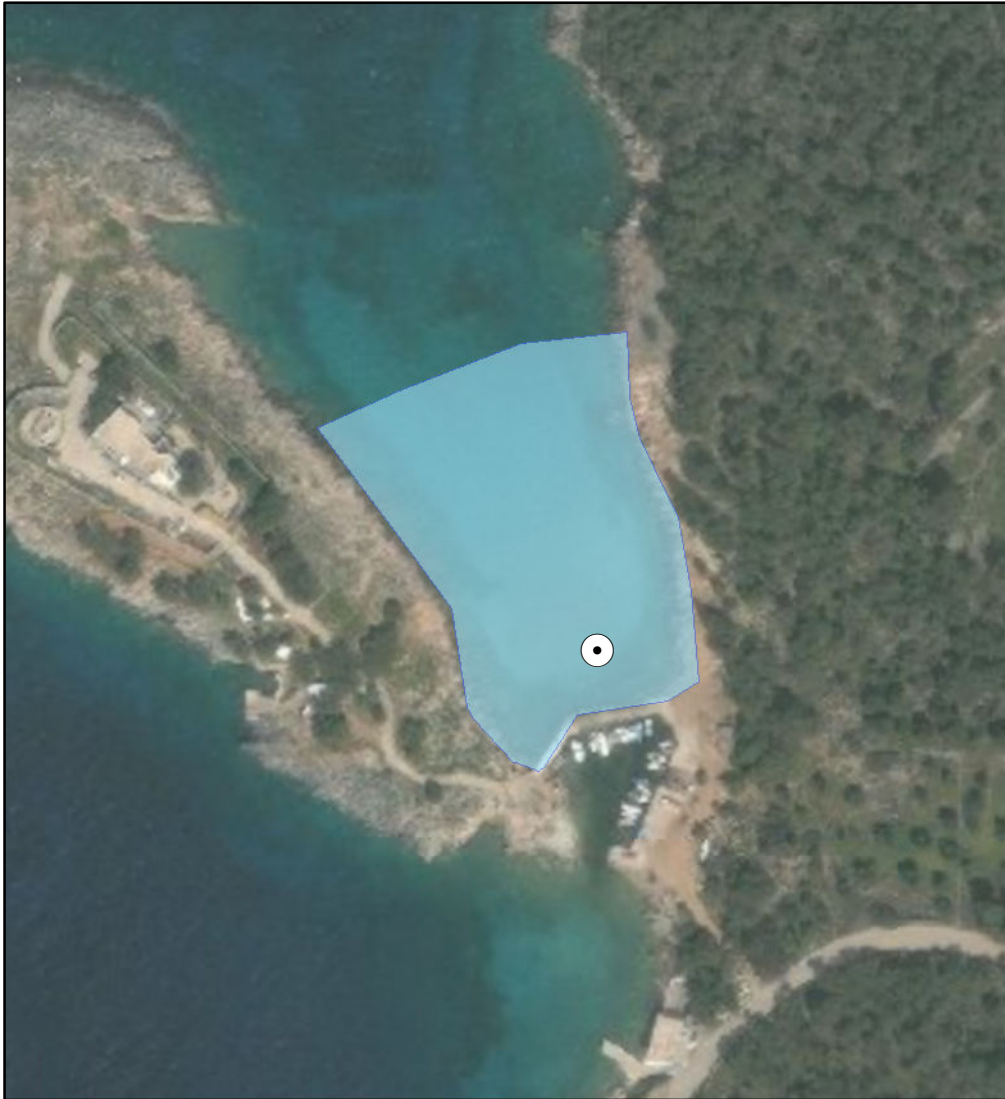
ΑΙΤΙΟΛΟΓΙΑ ΠΡΟΤΕΙΝΟΜΕΝΗΣ ΑΛΛΑΓΗΣ:

● Σημείο δειγματοληψίας
□ Όρια ακτής
1 cm = 37 meters




ΠΕΡΙΦΕΡΕΙΑ: Περιφέρεια Αττικής
ΔΗΜΟΣ: Αγκιστρίου
ΟΝΟΜΑ ΑΚΤΗΣ: Απόνησος
ΚΩΔΙΚΟΣ ΑΚΤΗΣ: GRBW069207014

ΥΦΙΣΤΑΜΕΝΗ ΚΑΤΑΣΤΑΣΗ



ΠΡΟΤΕΙΝΟΜΕΝΟ



ΑΙΤΙΟΛΟΓΙΑ ΠΡΟΤΕΙΝΟΜΕΝΗΣ ΑΛΛΑΓΗΣ:

● Σημείο δειγματοληψίας
□ Όρια ακτής
1 cm = 22 meters



ΠΕΡΙΦΕΡΕΙΑ: Περιφέρεια Αττικής
ΔΗΜΟΣ: Αίγινας
ΟΝΟΜΑ ΑΚΤΗΣ: Δυτική Ακτή Σουβάλλας
ΚΩΔΙΚΟΣ ΑΚΤΗΣ: GRBW069208001

ΥΦΙΣΤΑΜΕΝΗ ΚΑΤΑΣΤΑΣΗ



ΠΡΟΤΕΙΝΟΜΕΝΟ



ΑΙΤΙΟΛΟΓΙΑ ΠΡΟΤΕΙΝΟΜΕΝΗΣ ΑΛΛΑΓΗΣ:

⊙ Σημείο δειγματοληψίας
■ Όρια ακτής
1 cm = 37 meters



ΠΕΡΙΦΕΡΕΙΑ: Περιφέρεια Αττικής
ΔΗΜΟΣ: Αίγινας
ΟΝΟΜΑ ΑΚΤΗΣ: Ανατολική Ακτή Σουβάλλας
ΚΩΔΙΚΟΣ ΑΚΤΗΣ: GRBW069208005

ΥΦΙΣΤΑΜΕΝΗ ΚΑΤΑΣΤΑΣΗ



ΠΡΟΤΕΙΝΟΜΕΝΟ



ΑΙΤΙΟΛΟΓΙΑ ΠΡΟΤΕΙΝΟΜΕΝΗΣ ΑΛΛΑΓΗΣ:

● Σημείο δειγματοληψίας
□ Όρια ακτής
1 cm = 34 meters



ΠΕΡΙΦΕΡΕΙΑ: Περιφέρεια Αττικής
ΔΗΜΟΣ: Σαλαμίνας
ΟΝΟΜΑ ΑΚΤΗΣ: Πλαζ Κατάστημα
ΚΩΔΙΚΟΣ ΑΚΤΗΣ: GRBW069211078

ΥΦΙΣΤΑΜΕΝΗ ΚΑΤΑΣΤΑΣΗ



ΠΡΟΤΕΙΝΟΜΕΝΟ




ΑΙΤΙΟΛΟΓΙΑ ΠΡΟΤΕΙΝΟΜΕΝΗΣ ΑΛΛΑΓΗΣ:

⊙ Σημείο δειγματοληψίας
□ Όρια ακτής
1 cm = 75 meters




ΠΕΡΙΦΕΡΕΙΑ: Περιφέρεια Αττικής
ΔΗΜΟΣ: Σαλαμίνας
ΟΝΟΜΑ ΑΚΤΗΣ: Ζέφυρος
ΚΩΔΙΚΟΣ ΑΚΤΗΣ: GRBW069211082

ΥΦΙΣΤΑΜΕΝΗ ΚΑΤΑΣΤΑΣΗ



ΠΡΟΤΕΙΝΟΜΕΝΟ



ΑΙΤΙΟΛΟΓΙΑ ΠΡΟΤΕΙΝΟΜΕΝΗΣ ΑΛΛΑΓΗΣ:

⊙ Σημείο δειγματοληψίας
□ Όρια ακτής
1 cm = 127 meters




ΠΕΡΙΦΕΡΕΙΑ: Περιφέρεια Αττικής
ΔΗΜΟΣ: Σαλαμίνας
ΟΝΟΜΑ ΑΚΤΗΣ: Σατέρλι
ΚΩΔΙΚΟΣ ΑΚΤΗΣ: GRBW069211084

ΥΦΙΣΤΑΜΕΝΗ ΚΑΤΑΣΤΑΣΗ



ΠΡΟΤΕΙΝΟΜΕΝΟ



ΑΙΤΙΟΛΟΓΙΑ ΠΡΟΤΕΙΝΟΜΕΝΗΣ ΑΛΛΑΓΗΣ:

● Σημείο δειγματοληψίας
□ Όρια ακτής
1 cm = 29 meters



ΠΕΡΙΦΕΡΕΙΑ: Περιφέρεια Αττικής
ΔΗΜΟΣ: Σαλαμίνας
ΟΝΟΜΑ ΑΚΤΗΣ: Βασιλικά
ΚΩΔΙΚΟΣ ΑΚΤΗΣ: GRBW069211085

ΥΦΙΣΤΑΜΕΝΗ ΚΑΤΑΣΤΑΣΗ



ΠΡΟΤΕΙΝΟΜΕΝΟ



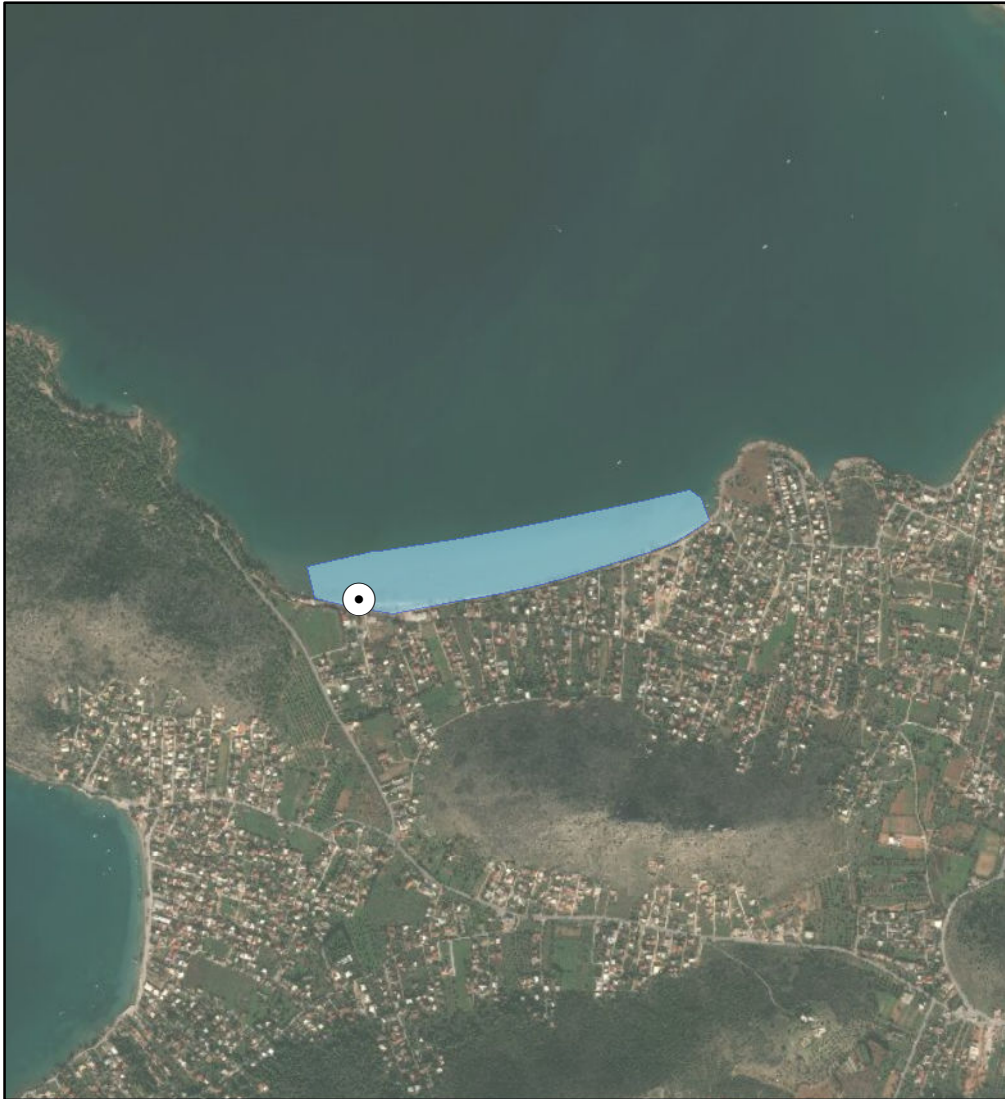
ΑΙΤΙΟΛΟΓΙΑ ΠΡΟΤΕΙΝΟΜΕΝΗΣ ΑΛΛΑΓΗΣ:

● Σημείο δειγματοληψίας
□ Όρια ακτής
1 cm = 78 meters




ΠΕΡΙΦΕΡΕΙΑ: Περιφέρεια Αττικής
ΔΗΜΟΣ: Σαλαμίνας
ΟΝΟΜΑ ΑΚΤΗΣ: Ψιλή Άμμος
ΚΩΔΙΚΟΣ ΑΚΤΗΣ: GRBW069211089

ΥΦΙΣΤΑΜΕΝΗ ΚΑΤΑΣΤΑΣΗ



ΠΡΟΤΕΙΝΟΜΕΝΟ




ΑΙΤΙΟΛΟΓΙΑ ΠΡΟΤΕΙΝΟΜΕΝΗΣ ΑΛΛΑΓΗΣ:

⊙ Σημείο δειγματοληψίας
□ Όρια ακτής
1 cm = 183 meters




ΠΕΡΙΦΕΡΕΙΑ: Περιφέρεια Αττικής
ΔΗΜΟΣ: Σαλαμίνας
ΟΝΟΜΑ ΑΚΤΗΣ: Κολώνες
ΚΩΔΙΚΟΣ ΑΚΤΗΣ: GRBW069211094

ΥΦΙΣΤΑΜΕΝΗ ΚΑΤΑΣΤΑΣΗ



ΠΡΟΤΕΙΝΟΜΕΝΟ



ΑΙΤΙΟΛΟΓΙΑ ΠΡΟΤΕΙΝΟΜΕΝΗΣ ΑΛΛΑΓΗΣ:

● Σημείο δειγματοληψίας
■ Όρια ακτής
1 cm = 33 meters



ΠΕΡΙΦΕΡΕΙΑ: Περιφέρεια Αττικής
ΔΗΜΟΣ: Σαλαμίνας
ΟΝΟΜΑ ΑΚΤΗΣ: Άγιος Νικόλαος Ανατολικά
ΚΩΔΙΚΟΣ ΑΚΤΗΣ: GRBW069211097

ΥΦΙΣΤΑΜΕΝΗ ΚΑΤΑΣΤΑΣΗ



ΠΡΟΤΕΙΝΟΜΕΝΟ




ΑΙΤΙΟΛΟΓΙΑ ΠΡΟΤΕΙΝΟΜΕΝΗΣ ΑΛΛΑΓΗΣ:

⊙ Σημείο δειγματοληψίας
■ Όρια ακτής
1 cm = 81 meters




ΠΕΡΙΦΕΡΕΙΑ: Περιφέρεια Αττικής
ΔΗΜΟΣ: Σαλαμίνας
ΟΝΟΜΑ ΑΚΤΗΣ: Άγιος Νικόλαος – Μπατσί
ΚΩΔΙΚΟΣ ΑΚΤΗΣ: GRBW069211098

ΥΦΙΣΤΑΜΕΝΗ ΚΑΤΑΣΤΑΣΗ



ΠΡΟΤΕΙΝΟΜΕΝΟ



ΑΙΤΙΟΛΟΓΙΑ ΠΡΟΤΕΙΝΟΜΕΝΗΣ ΑΛΛΑΓΗΣ:

● Σημείο δειγματοληψίας
■ Όρια ακτής
1 cm = 36 meters



ΠΕΡΙΦΕΡΕΙΑ: Περιφέρεια Αττικής
ΔΗΜΟΣ: Σαλαμίνας
ΟΝΟΜΑ ΑΚΤΗΣ: Άγιος Γεώργιος
ΚΩΔΙΚΟΣ ΑΚΤΗΣ: GRBW069211101

ΥΦΙΣΤΑΜΕΝΗ ΚΑΤΑΣΤΑΣΗ



ΠΡΟΤΕΙΝΟΜΕΝΟ



ΑΙΤΙΟΛΟΓΙΑ ΠΡΟΤΕΙΝΟΜΕΝΗΣ ΑΛΛΑΓΗΣ:

● Σημείο δειγματοληψίας
□ Όρια ακτής
1 cm = 109 meters



ΠΕΡΙΦΕΡΕΙΑ: Περιφέρεια Αττικής
ΔΗΜΟΣ: Κρωπίας
ΟΝΟΜΑ ΑΚΤΗΣ: Αγία Μαρίνα
ΚΩΔΙΚΟΣ ΑΚΤΗΣ: GRBW069218030

ΥΦΙΣΤΑΜΕΝΗ ΚΑΤΑΣΤΑΣΗ



ΠΡΟΤΕΙΝΟΜΕΝΟ



ΑΙΤΙΟΛΟΓΙΑ ΠΡΟΤΕΙΝΟΜΕΝΗΣ ΑΛΛΑΓΗΣ:

⊙ Σημείο δειγματοληψίας
□ Όρια ακτής
1 cm = 33 meters




ΠΕΡΙΦΕΡΕΙΑ: Περιφέρεια Αττικής
ΔΗΜΟΣ: Κρωπίας
ΟΝΟΜΑ ΑΚΤΗΣ: Λομβάρδα
ΚΩΔΙΚΟΣ ΑΚΤΗΣ: GRBW069218031

ΥΦΙΣΤΑΜΕΝΗ ΚΑΤΑΣΤΑΣΗ



ΠΡΟΤΕΙΝΟΜΕΝΟ



ΑΙΤΙΟΛΟΓΙΑ ΠΡΟΤΕΙΝΟΜΕΝΗΣ ΑΛΛΑΓΗΣ:

● Σημείο δειγματοληψίας
□ Όρια ακτής
1 cm = 66 meters



ΠΕΡΙΦΕΡΕΙΑ: Περιφέρεια Αττικής
ΔΗΜΟΣ: Λαυρεωτικής
ΟΝΟΜΑ ΑΚΤΗΣ: Πόρτο Εννιά Βόρεια
ΚΩΔΙΚΟΣ ΑΚΤΗΣ: GRBW069219032

ΥΦΙΣΤΑΜΕΝΗ ΚΑΤΑΣΤΑΣΗ



ΠΡΟΤΕΙΝΟΜΕΝΟ



ΑΙΤΙΟΛΟΓΙΑ ΠΡΟΤΕΙΝΟΜΕΝΗΣ ΑΛΛΑΓΗΣ:

⊙ Σημείο δειγματοληψίας
□ Όρια ακτής
1 cm = 25 meters



ΠΕΡΙΦΕΡΕΙΑ: Περιφέρεια Αττικής
ΔΗΜΟΣ: Λαυρεωτικής
ΟΝΟΜΑ ΑΚΤΗΣ: Δασκαλειό Βόρεια
ΚΩΔΙΚΟΣ ΑΚΤΗΣ: GRBW069219036

ΥΦΙΣΤΑΜΕΝΗ ΚΑΤΑΣΤΑΣΗ



ΠΡΟΤΕΙΝΟΜΕΝΟ




ΑΙΤΙΟΛΟΓΙΑ ΠΡΟΤΕΙΝΟΜΕΝΗΣ ΑΛΛΑΓΗΣ:

⊙ Σημείο δειγματοληψίας
□ Όρια ακτής
1 cm = 47 meters




ΠΕΡΙΦΕΡΕΙΑ: Περιφέρεια Αττικής
ΔΗΜΟΣ: Λαυρεωτικής
ΟΝΟΜΑ ΑΚΤΗΣ: Δασκαλειό Νότια
ΚΩΔΙΚΟΣ ΑΚΤΗΣ: GRBW069219037

ΥΦΙΣΤΑΜΕΝΗ ΚΑΤΑΣΤΑΣΗ



ΠΡΟΤΕΙΝΟΜΕΝΟ



ΑΙΤΙΟΛΟΓΙΑ ΠΡΟΤΕΙΝΟΜΕΝΗΣ ΑΛΛΑΓΗΣ:

⊙ Σημείο δειγματοληψίας
□ Όρια ακτής
1 cm = 23 meters



ΠΕΡΙΦΕΡΕΙΑ: Περιφέρεια Αττικής
ΔΗΜΟΣ: Λαυρεωτικής
ΟΝΟΜΑ ΑΚΤΗΣ: Πόρτο Εννιά Νότια
ΚΩΔΙΚΟΣ ΑΚΤΗΣ: GRBW069219040

ΥΦΙΣΤΑΜΕΝΗ ΚΑΤΑΣΤΑΣΗ



ΠΡΟΤΕΙΝΟΜΕΝΟ



ΑΙΤΙΟΛΟΓΙΑ ΠΡΟΤΕΙΝΟΜΕΝΗΣ ΑΛΛΑΓΗΣ:

○ Σημείο δειγματοληψίας
□ Όρια ακτής
1 cm = 51 meters



ΠΕΡΙΦΕΡΕΙΑ: Περιφέρεια Αττικής
ΔΗΜΟΣ: Λαυρεωτικής
ΟΝΟΜΑ ΑΚΤΗΣ: Λεγραινά Δυτικά
ΚΩΔΙΚΟΣ ΑΚΤΗΣ: GRBW069219041

ΥΦΙΣΤΑΜΕΝΗ ΚΑΤΑΣΤΑΣΗ



ΠΡΟΤΕΙΝΟΜΕΝΟ




ΑΙΤΙΟΛΟΓΙΑ ΠΡΟΤΕΙΝΟΜΕΝΗΣ ΑΛΛΑΓΗΣ:

⊙ Σημείο δειγματοληψίας
□ Όρια ακτής
1 cm = 84 meters




ΠΕΡΙΦΕΡΕΙΑ: Περιφέρεια Αττικής
ΔΗΜΟΣ: Μαραθώνος
ΟΝΟΜΑ ΑΚΤΗΣ: Δικαστικά Σχινιά
ΚΩΔΙΚΟΣ ΑΚΤΗΣ: GRBW069220056

ΥΦΙΣΤΑΜΕΝΗ ΚΑΤΑΣΤΑΣΗ



ΠΡΟΤΕΙΝΟΜΕΝΟ



ΑΙΤΙΟΛΟΓΙΑ ΠΡΟΤΕΙΝΟΜΕΝΗΣ ΑΛΛΑΓΗΣ:

⊙ Σημείο δειγματοληψίας
□ Όρια ακτής
1 cm = 69 meters



ΠΕΡΙΦΕΡΕΙΑ: Περιφέρεια Αττικής
ΔΗΜΟΣ: Μαραθώνος
ΟΝΟΜΑ ΑΚΤΗΣ: Νέα Μάκρη – Κάρλα
ΚΩΔΙΚΟΣ ΑΚΤΗΣ: GRBW069220060

ΥΦΙΣΤΑΜΕΝΗ ΚΑΤΑΣΤΑΣΗ



ΠΡΟΤΕΙΝΟΜΕΝΟ



ΑΙΤΙΟΛΟΓΙΑ ΠΡΟΤΕΙΝΟΜΕΝΗΣ ΑΛΛΑΓΗΣ:

⊙ Σημείο δειγματοληψίας
□ Όρια ακτής
1 cm = 67 meters



ΠΕΡΙΦΕΡΕΙΑ: Περιφέρεια Αττικής
ΔΗΜΟΣ: Μαρκοπούλου Μεσογαίας
ΟΝΟΜΑ ΑΚΤΗΣ: Βραurώνα
ΚΩΔΙΚΟΣ ΑΚΤΗΣ: GRBW069221064

ΥΦΙΣΤΑΜΕΝΗ ΚΑΤΑΣΤΑΣΗ



ΠΡΟΤΕΙΝΟΜΕΝΟ



ΑΙΤΙΟΛΟΓΙΑ ΠΡΟΤΕΙΝΟΜΕΝΗΣ ΑΛΛΑΓΗΣ:

⊙ Σημείο δειγματοληψίας
□ Όρια ακτής
1 cm = 120 meters



ΠΕΡΙΦΕΡΕΙΑ: Περιφέρεια Αττικής
ΔΗΜΟΣ: Μαρκοπούλου Μεσογαίας
ΟΝΟΜΑ ΑΚΤΗΣ: Αγία Μαρίνα Χιλίστρα
ΚΩΔΙΚΟΣ ΑΚΤΗΣ: GRBW069221066

ΥΦΙΣΤΑΜΕΝΗ ΚΑΤΑΣΤΑΣΗ



ΠΡΟΤΕΙΝΟΜΕΝΟ



ΑΙΤΙΟΛΟΓΙΑ ΠΡΟΤΕΙΝΟΜΕΝΗΣ ΑΛΛΑΓΗΣ:

● Σημείο δειγματοληψίας
□ Όρια ακτής
1 cm = 164 meters



ΠΕΡΙΦΕΡΕΙΑ: Περιφέρεια Αττικής
ΔΗΜΟΣ: Μαρκοπούλου Μεσογαίας
ΟΝΟΜΑ ΑΚΤΗΣ: Καλός Γιαλός
ΚΩΔΙΚΟΣ ΑΚΤΗΣ: GRBW069221067

ΥΦΙΣΤΑΜΕΝΗ ΚΑΤΑΣΤΑΣΗ



ΠΡΟΤΕΙΝΟΜΕΝΟ



ΑΙΤΙΟΛΟΓΙΑ ΠΡΟΤΕΙΝΟΜΕΝΗΣ ΑΛΛΑΓΗΣ:

⊙ Σημείο δειγματοληψίας
□ Όρια ακτής
1 cm = 77 meters



ΠΕΡΙΦΕΡΕΙΑ: Περιφέρεια Αττικής
ΔΗΜΟΣ: Μαρκοπούλου Μεσογαίας
ΟΝΟΜΑ ΑΚΤΗΣ: Πόρτο Ράφτη – Άγιος Σπυρίδωνας
ΚΩΔΙΚΟΣ ΑΚΤΗΣ: GRBW069221069

ΥΦΙΣΤΑΜΕΝΗ ΚΑΤΑΣΤΑΣΗ



ΠΡΟΤΕΙΝΟΜΕΝΟ



ΑΙΤΙΟΛΟΓΙΑ ΠΡΟΤΕΙΝΟΜΕΝΗΣ ΑΛΛΑΓΗΣ:

⊙ Σημείο δειγματοληψίας
□ Όρια ακτής
1 cm = 56 meters



ΠΕΡΙΦΕΡΕΙΑ: Περιφέρεια Αττικής
ΔΗΜΟΣ: Σαρωνικού
ΟΝΟΜΑ ΑΚΤΗΣ: Κιτέζα
ΚΩΔΙΚΟΣ ΑΚΤΗΣ: GRBW069225105

ΥΦΙΣΤΑΜΕΝΗ ΚΑΤΑΣΤΑΣΗ



ΠΡΟΤΕΙΝΟΜΕΝΟ



ΑΙΤΙΟΛΟΓΙΑ ΠΡΟΤΕΙΝΟΜΕΝΗΣ ΑΛΛΑΓΗΣ:

● Σημείο δειγματοληψίας
□ Όρια ακτής
1 cm = 49 meters



ΠΕΡΙΦΕΡΕΙΑ: Περιφέρεια Αττικής
ΔΗΜΟΣ: Σαρωνικού
ΟΝΟΜΑ ΑΚΤΗΣ: Παλιά Φώκαια
ΚΩΔΙΚΟΣ ΑΚΤΗΣ: GRBW069225108

ΥΦΙΣΤΑΜΕΝΗ ΚΑΤΑΣΤΑΣΗ



ΠΡΟΤΕΙΝΟΜΕΝΟ



ΑΙΤΙΟΛΟΓΙΑ ΠΡΟΤΕΙΝΟΜΕΝΗΣ ΑΛΛΑΓΗΣ:

⊙ Σημείο δειγματοληψίας
□ Όρια ακτής
1 cm = 26 meters



ΠΕΡΙΦΕΡΕΙΑ: Περιφέρεια Αττικής
ΔΗΜΟΣ: Σαρωνικού
ΟΝΟΜΑ ΑΚΤΗΣ: Θυμάρι
ΚΩΔΙΚΟΣ ΑΚΤΗΣ: GRBW069225113

ΥΦΙΣΤΑΜΕΝΗ ΚΑΤΑΣΤΑΣΗ



ΠΡΟΤΕΙΝΟΜΕΝΟ



ΑΙΤΙΟΛΟΓΙΑ ΠΡΟΤΕΙΝΟΜΕΝΗΣ ΑΛΛΑΓΗΣ:

● Σημείο δειγματοληψίας
□ Όρια ακτής
1 cm = 83 meters



ΠΕΡΙΦΕΡΕΙΑ: Περιφέρεια Αττικής
ΔΗΜΟΣ: Σαρωνικού
ΟΝΟΜΑ ΑΚΤΗΣ: Ακρογιάλι
ΚΩΔΙΚΟΣ ΑΚΤΗΣ: GRBW069225114

ΥΦΙΣΤΑΜΕΝΗ ΚΑΤΑΣΤΑΣΗ



ΠΡΟΤΕΙΝΟΜΕΝΟ




ΑΙΤΙΟΛΟΓΙΑ ΠΡΟΤΕΙΝΟΜΕΝΗΣ ΑΛΛΑΓΗΣ:

⊙ Σημείο δειγματοληψίας
■ Όρια ακτής
1 cm = 22 meters




ΠΕΡΙΦΕΡΕΙΑ: Περιφέρεια Αττικής
ΔΗΜΟΣ: Σαρωνικού
ΟΝΟΜΑ ΑΚΤΗΣ: Λαγονήσι – Grand Beach
ΚΩΔΙΚΟΣ ΑΚΤΗΣ: GRBW069225118

ΥΦΙΣΤΑΜΕΝΗ ΚΑΤΑΣΤΑΣΗ



ΠΡΟΤΕΙΝΟΜΕΝΟ



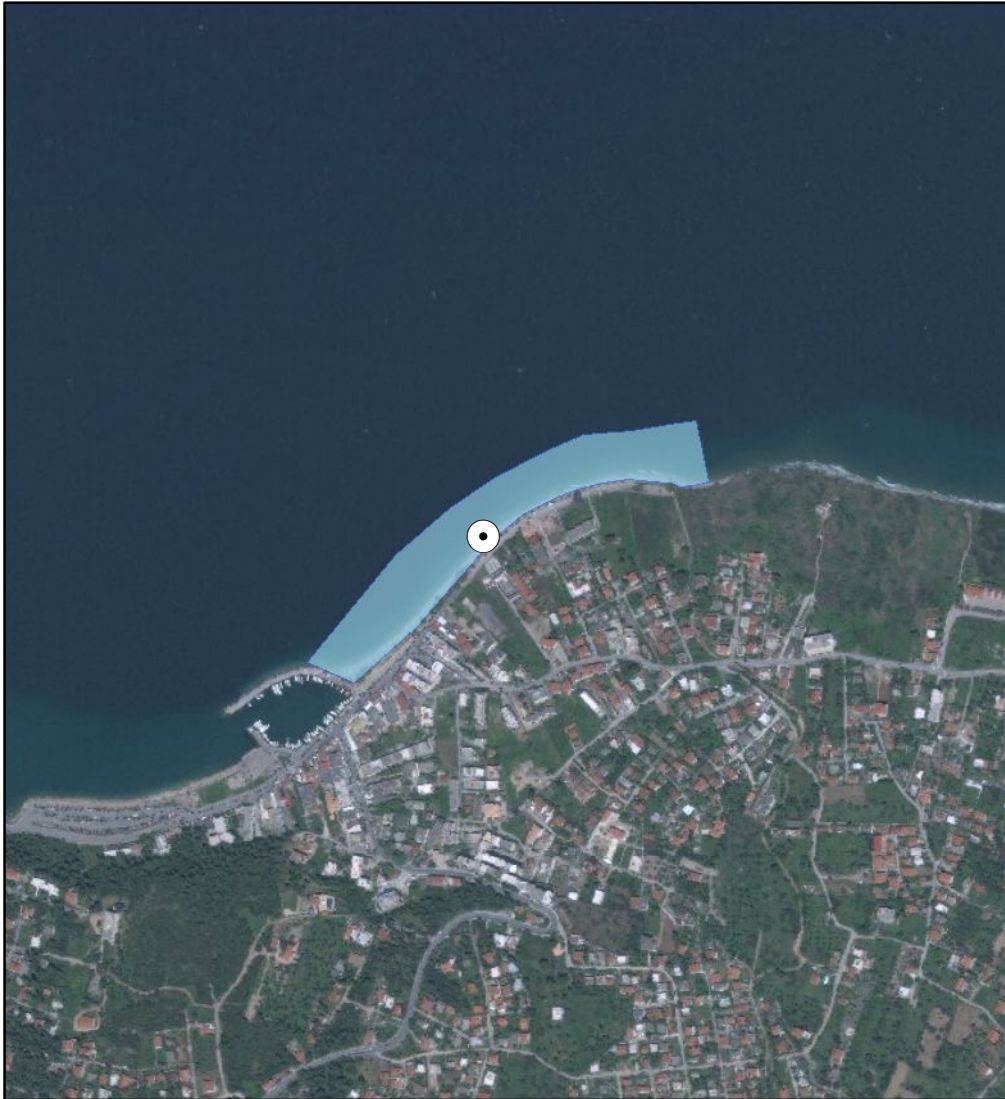
ΑΙΤΙΟΛΟΓΙΑ ΠΡΟΤΕΙΝΟΜΕΝΗΣ ΑΛΛΑΓΗΣ:

● Σημείο δειγματοληψίας
□ Όρια ακτής
1 cm = 36 meters




ΠΕΡΙΦΕΡΕΙΑ: Περιφέρεια Αττικής
ΔΗΜΟΣ: Ωρωπού
ΟΝΟΜΑ ΑΚΤΗΣ: Άγιοι Απόστολοι Δυτικά
ΚΩΔΙΚΟΣ ΑΚΤΗΣ: GRBW069227122

ΥΦΙΣΤΑΜΕΝΗ ΚΑΤΑΣΤΑΣΗ



ΠΡΟΤΕΙΝΟΜΕΝΟ



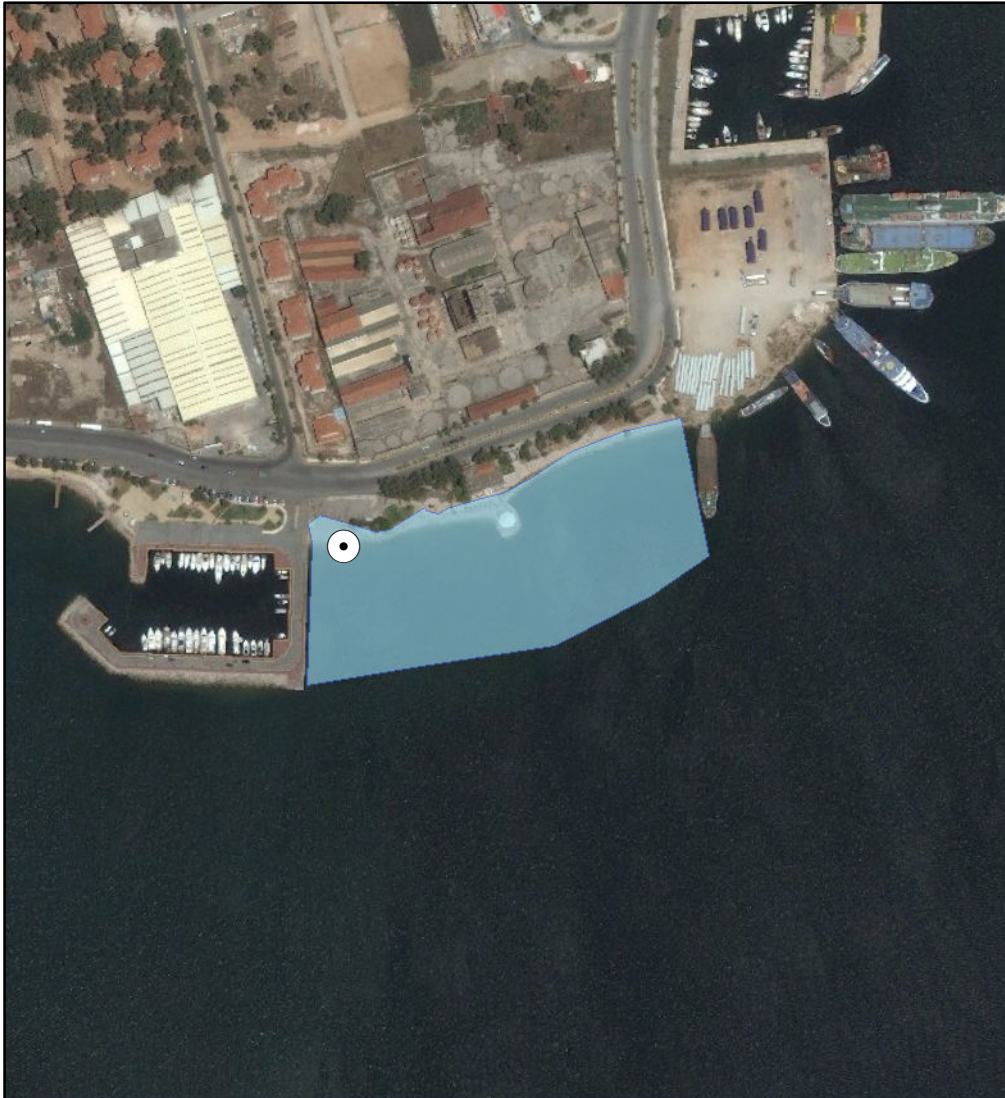
ΑΙΤΙΟΛΟΓΙΑ ΠΡΟΤΕΙΝΟΜΕΝΗΣ ΑΛΛΑΓΗΣ:

⊙ Σημείο δειγματοληψίας
□ Όρια ακτής
1 cm = 94 meters




ΠΕΡΙΦΕΡΕΙΑ: Περιφέρεια Αττικής
ΔΗΜΟΣ: Ελευσίνας
ΟΝΟΜΑ ΑΚΤΗΣ: Ελευσίνα Ανατολικά
ΚΩΔΙΚΟΣ ΑΚΤΗΣ: GRBW069229027

ΥΦΙΣΤΑΜΕΝΗ ΚΑΤΑΣΤΑΣΗ



ΠΡΟΤΕΙΝΟΜΕΝΟ



ΑΙΤΙΟΛΟΓΙΑ ΠΡΟΤΕΙΝΟΜΕΝΗΣ ΑΛΛΑΓΗΣ:

⊙ Σημείο δειγματοληψίας
□ Όρια ακτής
1 cm = 48 meters



ΠΕΡΙΦΕΡΕΙΑ: Περιφέρεια Αττικής
ΔΗΜΟΣ: Μάνδρας - Ειδυλλίας
ΟΝΟΜΑ ΑΚΤΗΣ: Αλεποχώρι Δυτικά
ΚΩΔΙΚΟΣ ΑΚΤΗΣ: GRBW069230054

ΥΦΙΣΤΑΜΕΝΗ ΚΑΤΑΣΤΑΣΗ



ΠΡΟΤΕΙΝΟΜΕΝΟ



ΑΙΤΙΟΛΟΓΙΑ ΠΡΟΤΕΙΝΟΜΕΝΗΣ ΑΛΛΑΓΗΣ:

⊙ Σημείο δειγματοληψίας
□ Όρια ακτής
1 cm = 25 meters



ΠΕΡΙΦΕΡΕΙΑ: Περιφέρεια Αττικής
ΔΗΜΟΣ: Μεγαρέων
ΟΝΟΜΑ ΑΚΤΗΣ: Αιγειρούσα
ΚΩΔΙΚΟΣ ΑΚΤΗΣ: GRBW069231070

ΥΦΙΣΤΑΜΕΝΗ ΚΑΤΑΣΤΑΣΗ



ΠΡΟΤΕΙΝΟΜΕΝΟ



ΑΙΤΙΟΛΟΓΙΑ ΠΡΟΤΕΙΝΟΜΕΝΗΣ ΑΛΛΑΓΗΣ:

⊙ Σημείο δειγματοληψίας
□ Όρια ακτής
1 cm = 189 meters



ΠΕΡΙΦΕΡΕΙΑ: Περιφέρεια Αττικής
ΔΗΜΟΣ: Μεγαρέων
ΟΝΟΜΑ ΑΚΤΗΣ: Πέραμα
ΚΩΔΙΚΟΣ ΑΚΤΗΣ: GRBW069231072

ΥΦΙΣΤΑΜΕΝΗ ΚΑΤΑΣΤΑΣΗ



ΠΡΟΤΕΙΝΟΜΕΝΟ



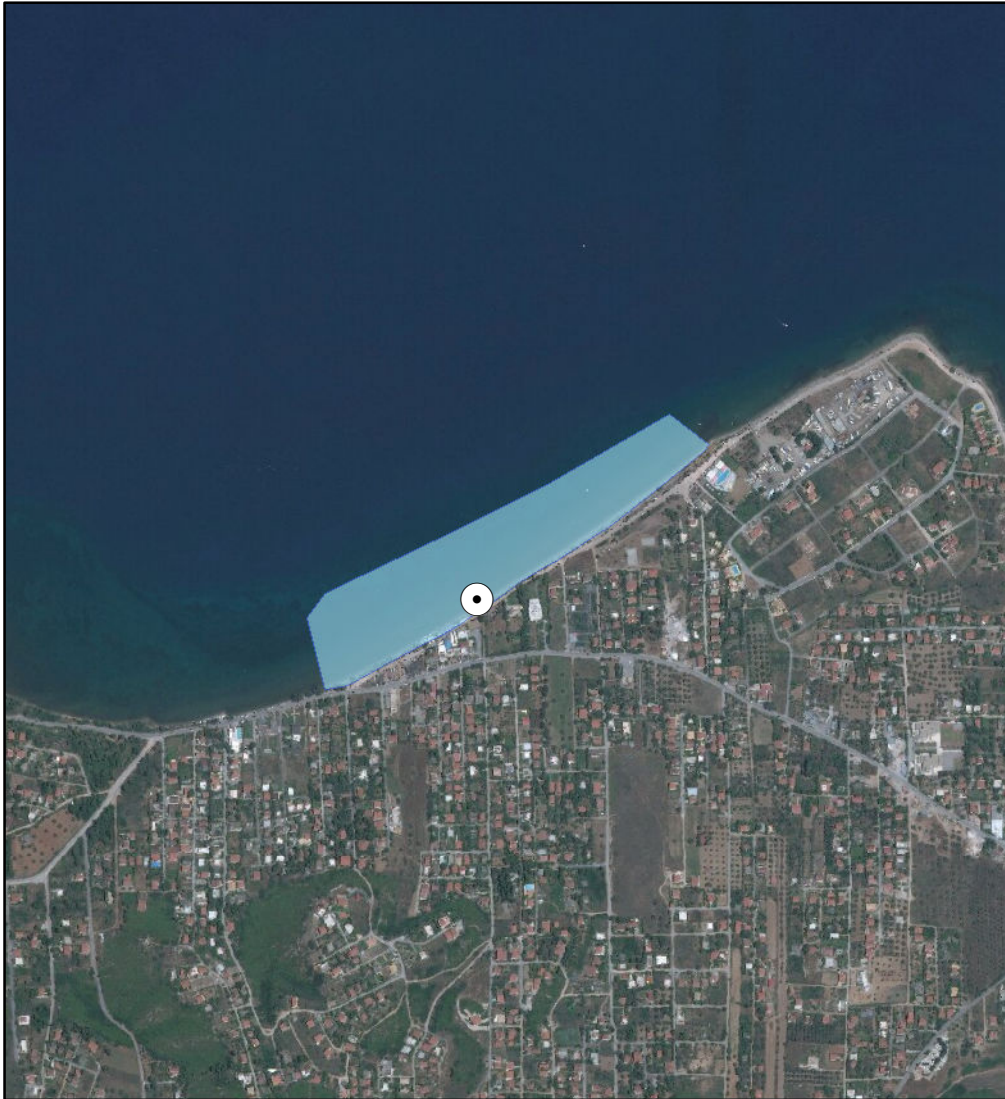
ΑΙΤΙΟΛΟΓΙΑ ΠΡΟΤΕΙΝΟΜΕΝΗΣ ΑΛΛΑΓΗΣ:

● Σημείο δειγματοληψίας
■ Όρια ακτής
1 cm = 79 meters

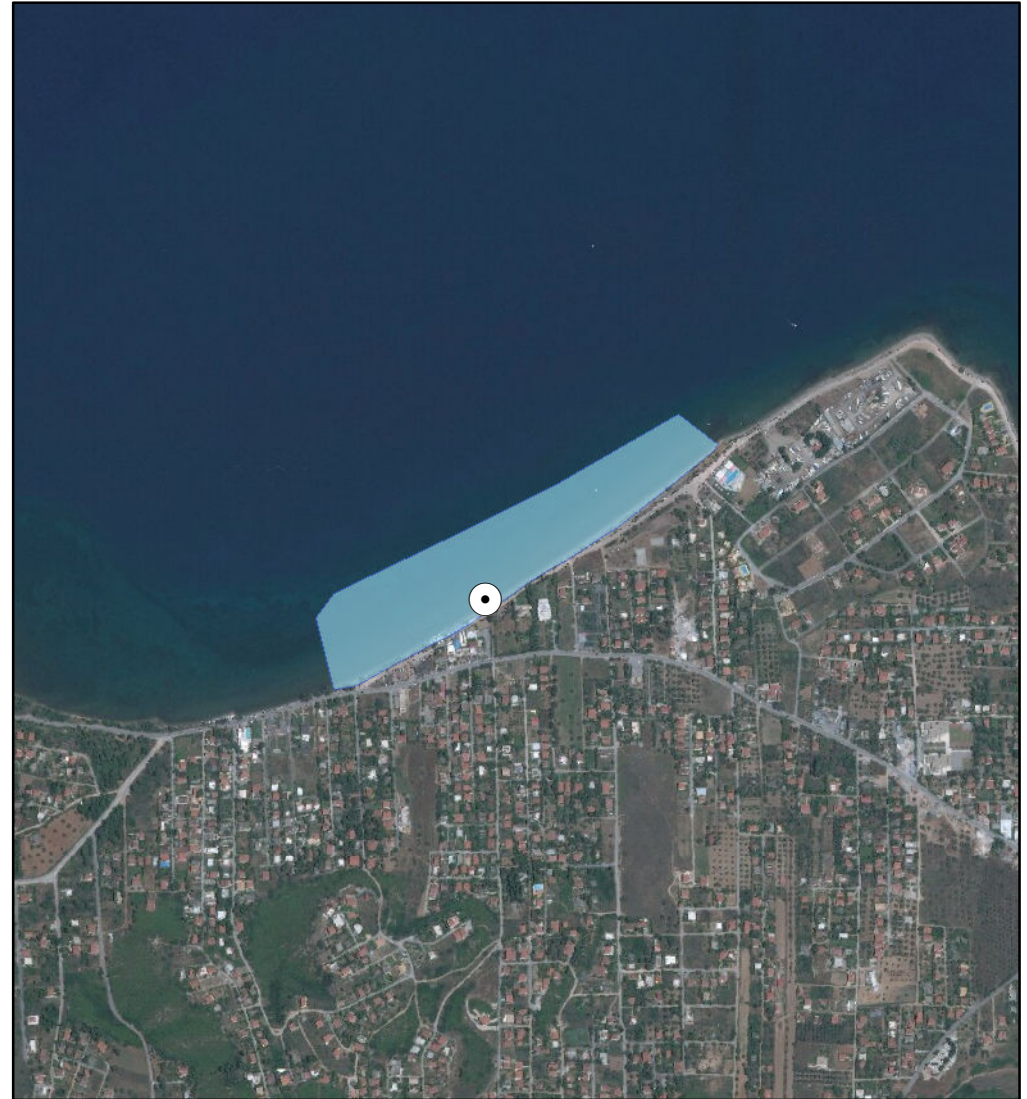


ΠΕΡΙΦΕΡΕΙΑ: Περιφέρεια Αττικής
ΔΗΜΟΣ: Ωρωπού
ΟΝΟΜΑ ΑΚΤΗΣ: Πηγαδάκια
ΚΩΔΙΚΟΣ ΑΚΤΗΣ: GRBW079227168

ΥΦΙΣΤΑΜΕΝΗ ΚΑΤΑΣΤΑΣΗ



ΠΡΟΤΕΙΝΟΜΕΝΟ



ΑΙΤΙΟΛΟΓΙΑ ΠΡΟΤΕΙΝΟΜΕΝΗΣ ΑΛΛΑΓΗΣ:

● Σημείο δειγματοληψίας
□ Όρια ακτής
1 cm = 127 meters



ΠΕΡΙΦΕΡΕΙΑ: Περιφέρεια Αττικής
ΔΗΜΟΣ: Ωρωπού
ΟΝΟΜΑ ΑΚΤΗΣ: Χαλκούτσι
ΚΩΔΙΚΟΣ ΑΚΤΗΣ: GRBW079227169

ΥΦΙΣΤΑΜΕΝΗ ΚΑΤΑΣΤΑΣΗ



ΠΡΟΤΕΙΝΟΜΕΝΟ



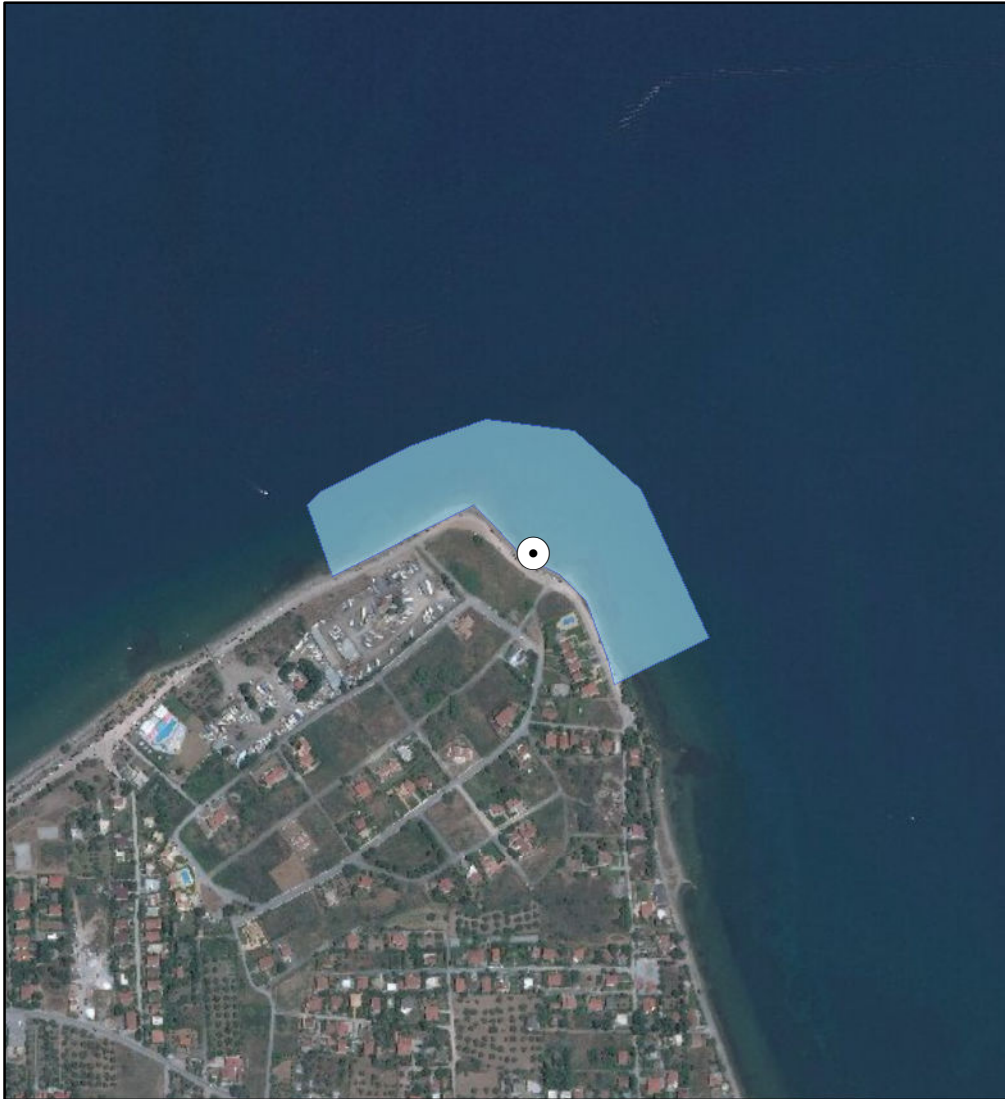
ΑΙΤΙΟΛΟΓΙΑ ΠΡΟΤΕΙΝΟΜΕΝΗΣ ΑΛΛΑΓΗΣ:

⊙ Σημείο δειγματοληψίας
■ Όρια ακτής
1 cm = 43 meters

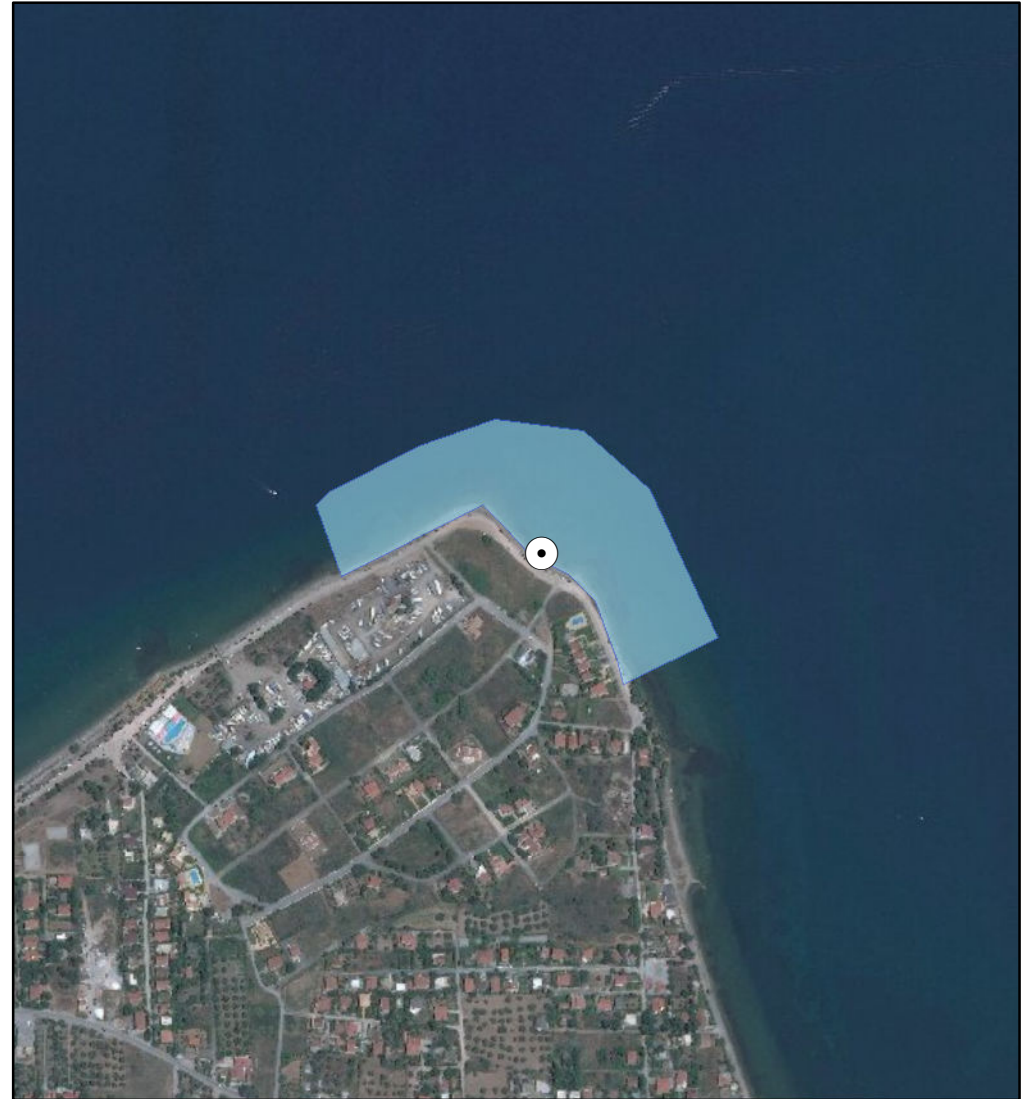


ΠΕΡΙΦΕΡΕΙΑ: Περιφέρεια Αττικής
ΔΗΜΟΣ: Ωρωπού
ΟΝΟΜΑ ΑΚΤΗΣ: Ακρωτήρι
ΚΩΔΙΚΟΣ ΑΚΤΗΣ: GRBW079227170

ΥΦΙΣΤΑΜΕΝΗ ΚΑΤΑΣΤΑΣΗ



ΠΡΟΤΕΙΝΟΜΕΝΟ



ΑΙΤΙΟΛΟΓΙΑ ΠΡΟΤΕΙΝΟΜΕΝΗΣ ΑΛΛΑΓΗΣ:

● Σημείο δειγματοληψίας
□ Όρια ακτής
1 cm = 81 meters



ΠΕΡΙΦΕΡΕΙΑ: Περιφέρεια Αττικής
ΔΗΜΟΣ: Σαλαμίνας
ΟΝΟΜΑ ΑΚΤΗΣ: Καματερό
ΚΩΔΙΚΟΣ ΑΚΤΗΣ: GRBW069211091

ΥΦΙΣΤΑΜΕΝΗ ΚΑΤΑΣΤΑΣΗ



ΠΡΟΤΕΙΝΟΜΕΝΟ



ΑΙΤΙΟΛΟΓΙΑ ΠΡΟΤΕΙΝΟΜΕΝΗΣ ΑΛΛΑΓΗΣ:

Προτείνεται η κατάργηση του σ.δ. καθώς δεν είναι κολυμβητική ακτή

⊙ Σημείο δειγματοληψίας

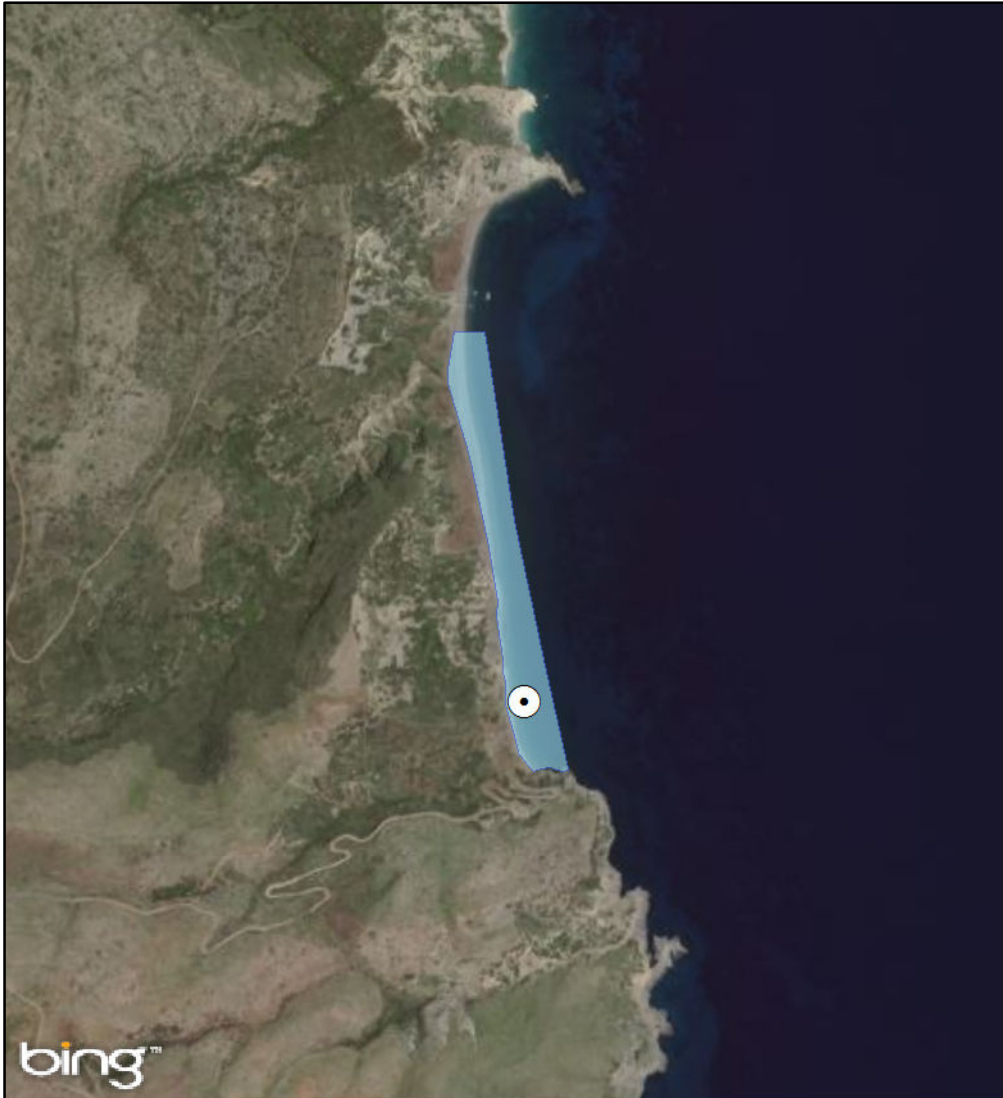
□ Όρια ακτής

1 cm = 60 meters

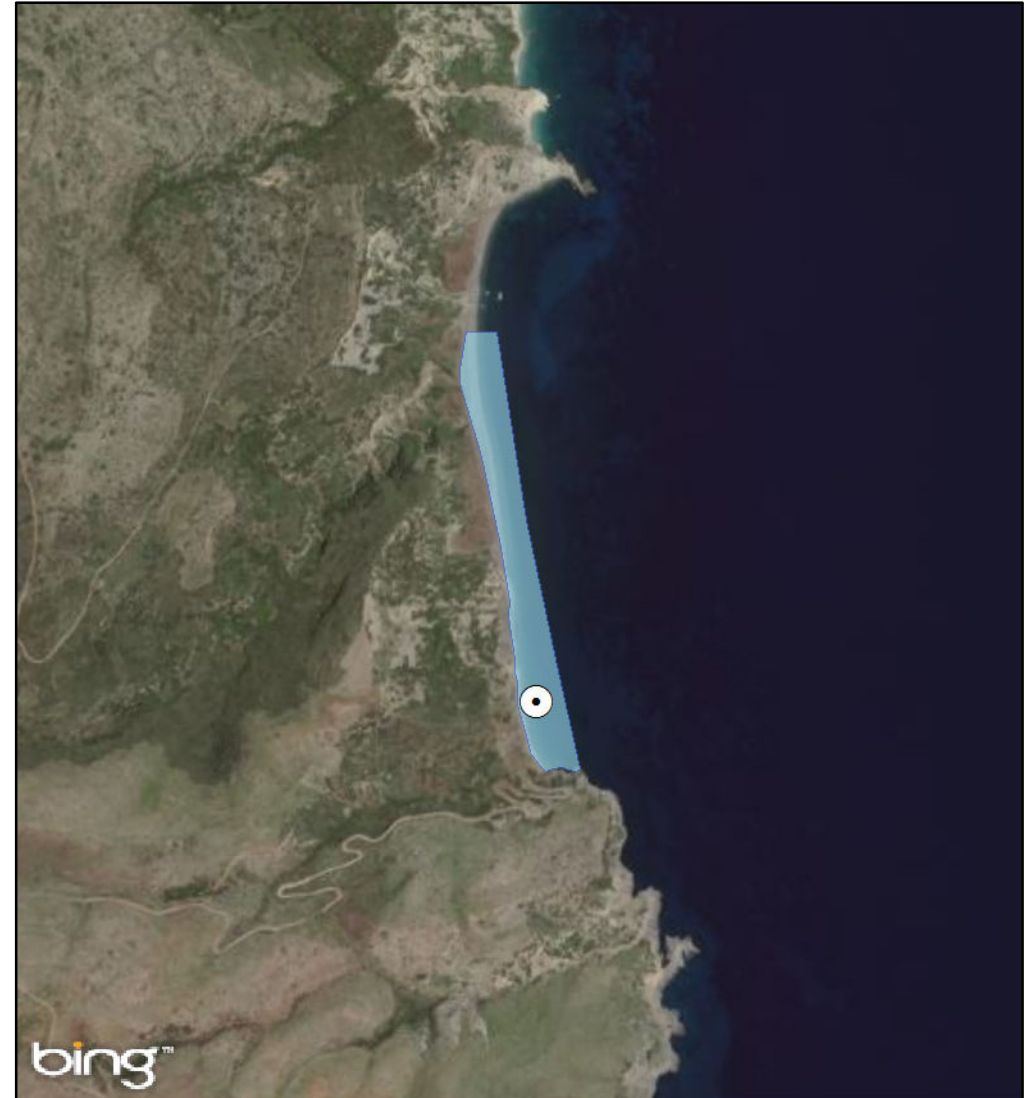


ΠΕΡΙΦΕΡΕΙΑ: Περιφέρεια Αττικής
ΔΗΜΟΣ: Κυθήρων
ΟΝΟΜΑ ΑΚΤΗΣ: Φυρή Άμμος Λιβαδιού
ΚΩΔΙΚΟΣ ΑΚΤΗΣ: GRBW039209052

ΥΦΙΣΤΑΜΕΝΗ ΚΑΤΑΣΤΑΣΗ



ΠΡΟΤΕΙΝΟΜΕΝΟ



ΑΙΤΙΟΛΟΓΙΑ ΠΡΟΤΕΙΝΟΜΕΝΗΣ ΑΛΛΑΓΗΣ:

⊙ Σημείο δειγματοληψίας
□ Όρια ακτής
1 cm = 136 meters



ΠΕΡΙΦΕΡΕΙΑ: Περιφέρεια Αττικής
ΔΗΜΟΣ: Κυθήρων
ΟΝΟΜΑ ΑΚΤΗΣ: Λαγκάδα
ΚΩΔΙΚΟΣ ΑΚΤΗΣ: GRBW039209054

ΥΦΙΣΤΑΜΕΝΗ ΚΑΤΑΣΤΑΣΗ




ΠΡΟΤΕΙΝΟΜΕΝΟ



ΑΙΤΙΟΛΟΓΙΑ ΠΡΟΤΕΙΝΟΜΕΝΗΣ ΑΛΛΑΓΗΣ:

⊙ Σημείο δειγματοληψίας
□ Όρια ακτής
1 cm = 51 meters



ΠΕΡΙΦΕΡΕΙΑ: Περιφέρεια Αττικής
ΔΗΜΟΣ: Κυθήρων
ΟΝΟΜΑ ΑΚΤΗΣ: Χαλκός
ΚΩΔΙΚΟΣ ΑΚΤΗΣ: GRBW039209056

ΥΦΙΣΤΑΜΕΝΗ ΚΑΤΑΣΤΑΣΗ



ΠΡΟΤΕΙΝΟΜΕΝΟ



ΑΙΤΙΟΛΟΓΙΑ ΠΡΟΤΕΙΝΟΜΕΝΗΣ ΑΛΛΑΓΗΣ:

⊙ Σημείο δειγματοληψίας
■ Όρια ακτής
1 cm = 18 meters



ΠΕΡΙΦΕΡΕΙΑ: Περιφέρεια Αττικής
ΔΗΜΟΣ: Κυθήρων
ΟΝΟΜΑ ΑΚΤΗΣ: Πλατιά Άμμος
ΚΩΔΙΚΟΣ ΑΚΤΗΣ: GRBW039209061

ΥΦΙΣΤΑΜΕΝΗ ΚΑΤΑΣΤΑΣΗ



ΠΡΟΤΕΙΝΟΜΕΝΟ



ΑΙΤΙΟΛΟΓΙΑ ΠΡΟΤΕΙΝΟΜΕΝΗΣ ΑΛΛΑΓΗΣ:

● Σημείο δειγματοληψίας
□ Όρια ακτής
1 cm = 53 meters



ΠΕΡΙΦΕΡΕΙΑ: Περιφέρεια Αττικής
ΔΗΜΟΣ: Πόρου
ΟΝΟΜΑ ΑΚΤΗΣ: Λιμανάκι Αγάπης
ΚΩΔΙΚΟΣ ΑΚΤΗΣ: GRBW039210091

ΥΦΙΣΤΑΜΕΝΗ ΚΑΤΑΣΤΑΣΗ



ΠΡΟΤΕΙΝΟΜΕΝΟ



ΑΙΤΙΟΛΟΓΙΑ ΠΡΟΤΕΙΝΟΜΕΝΗΣ ΑΛΛΑΓΗΣ:

● Σημείο δειγματοληψίας
■ Όρια ακτής
1 cm = 15 meters



ΠΕΡΙΦΕΡΕΙΑ: Περιφέρεια Αττικής
ΔΗΜΟΣ: Πόρου
ΟΝΟΜΑ ΑΚΤΗΣ: Πλαζ Πλάκας
ΚΩΔΙΚΟΣ ΑΚΤΗΣ: GRBW039210092

ΥΦΙΣΤΑΜΕΝΗ ΚΑΤΑΣΤΑΣΗ



ΠΡΟΤΕΙΝΟΜΕΝΟ



ΑΙΤΙΟΛΟΓΙΑ ΠΡΟΤΕΙΝΟΜΕΝΗΣ ΑΛΛΑΓΗΣ:

● Σημείο δειγματοληψίας
□ Όρια ακτής
1 cm = 50 meters



ΠΕΡΙΦΕΡΕΙΑ: Περιφέρεια Αττικής
ΔΗΜΟΣ: Πόρου
ΟΝΟΜΑ ΑΚΤΗΣ: Αλυκή
ΚΩΔΙΚΟΣ ΑΚΤΗΣ: GRBW039210095

ΥΦΙΣΤΑΜΕΝΗ ΚΑΤΑΣΤΑΣΗ



ΠΡΟΤΕΙΝΟΜΕΝΟ



ΑΙΤΙΟΛΟΓΙΑ ΠΡΟΤΕΙΝΟΜΕΝΗΣ ΑΛΛΑΓΗΣ:

⊙ Σημείο δειγματοληψίας
□ Όρια ακτής
1 cm = 34 meters

